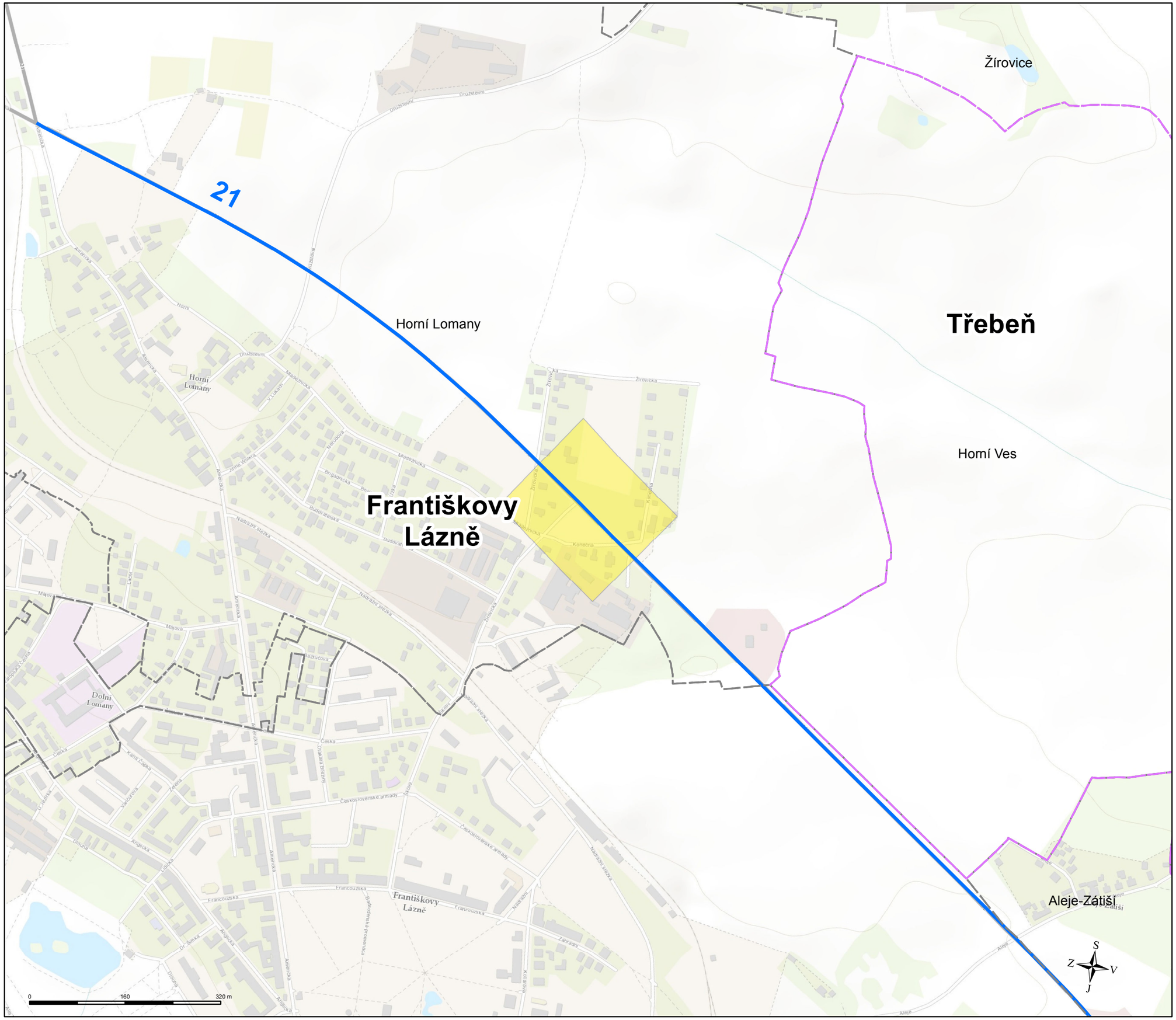

VYMEZENÍ KRITICKÝCH MÍST
v okolí hlavních pozemních komunikací
ve správě ŘSD ČR
Karlovarský kraj

Kritická místa

- Priorita I
- Priorita II
- Hranice obce
- Hranice části obce
- Řešené komunikace

Mapa č. 1 - Františkovy Lázně
Hlavní pozemní komunikace
Karlovarský kraj
Deskriptor L_n

Akce: Akční plán protihlukových opatření pro hlavní pozemní komunikace ve správě ŘSD ČR

Pořizovatel:
Ministerstvo dopravy

Ministerstvo dopravy
nábř. L. Svobody 1222/12
110 15 Praha 1

Objednatel:
ŘSD ČR
ŘEDITELSTVÍ SILNIC A DÁLNIC ČR

Ředitelství silnic a dálnic ČR
Na Pankráci 546/56
140 00 Praha 4

Zpracovatel:
EKOLA group, spol. s r.o.

EKOLA group, spol. s r.o.
Mistrovská 4
108 00 Praha 10

Datum: květen 2016
Měřítko: 1:6 000
Formát: A3

Odborný řešitel:
Ing. Libor Ládyš
Graficky zpracoval:
Bc. Petr Blahník

Zpracováno programy CADNA A, ArcGIS 10.3
s využitím podkladových dat ESRI
© EKOLA group, spol. s r.o., 2016
© Ministerstvo dopravy, ŘSD ČR

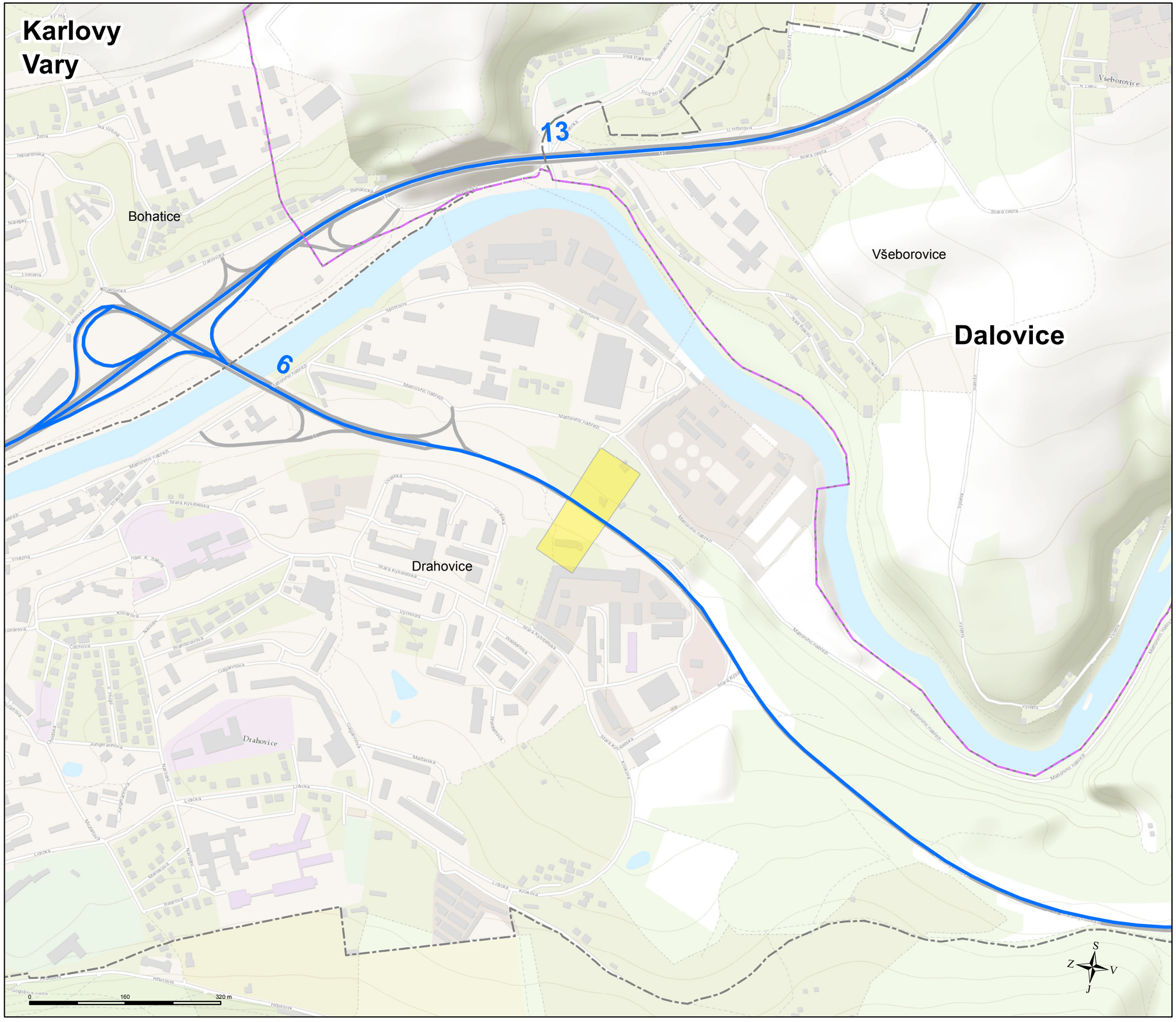

VYMEZENÍ KRITICKÝCH MÍST
v okolí hlavních pozemních komunikací
ve správě ŘSD ČR
Karlovarský kraj

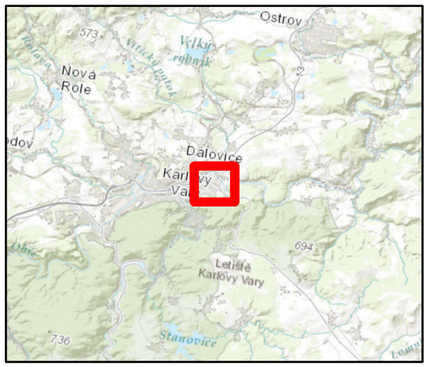

Kritická místa

- Priorita I
- Priorita II
- Hranice obce
- Hranice části obce
- Řešené komunikace

Mapa č. 2 - Karlovy Vary
Hlavní pozemní komunikace
Karlovarský kraj
Deskriptor L_n

Akce: Akční plán protihlukových opatření pro hlavní pozemní komunikace ve správě ŘSD ČR

Pořizovatel:
Ministerstvo dopravy

Ministerstvo dopravy
nábř. L. Svobody 1222/12
110 15 Praha 1

Objednatel:
ŘSD ČR
ŘEDITELSTVÍ SILNIC A DÁLNIC ČR

Ředitelství silnic a dálnic ČR
Na Pankráci 546/56
140 00 Praha 4

Zpracovatel:
EKOLA group, spol. s r.o.

EKOLA group, spol. s r.o.
Mistrovská 4
108 00 Praha 10

Datum: květen 2016
Měřítko: 1:6 000
Formát: A3

Odborný řešitel:
Ing. Libor Ládyš
Graficky zpracoval:
Bc. Petr Blahník

Zpracováno programy CADNA A, ArcGIS 10.3
s využitím podkladových dat ESRI
© EKOLA group, spol. s r.o., 2016
© Ministerstvo dopravy, ŘSD ČR