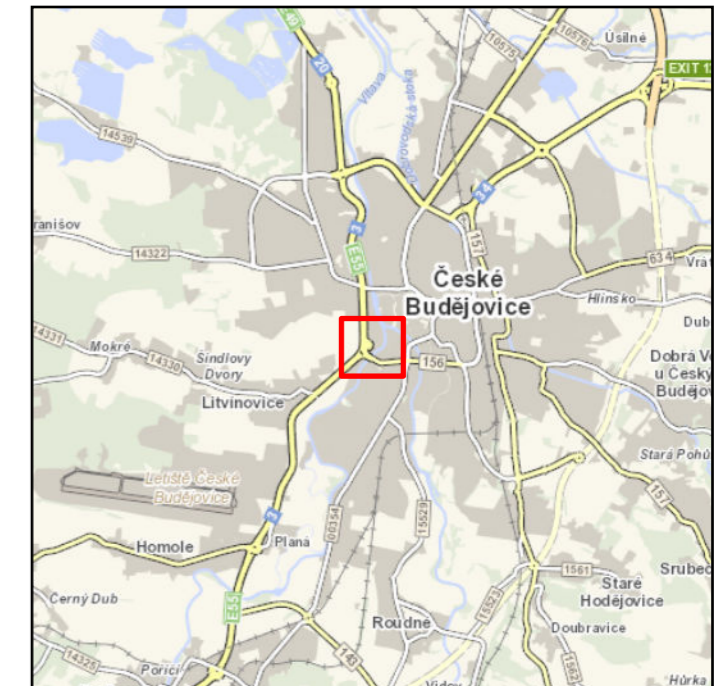


VYMEZENÍ KRITICKÝCH MÍST

V okolí hlavních pozemních komunikací
ve správě ŘSD
Jihočeský kraj



Kritická místa

- Priorita II
- Řešený úsek komunikace

Mapa č. 1 - České Budějovice Hlavní pozemní komunikace Jihočeský kraj

Deskriptor L_n

Akce: Akční plán protihlukových opatření pro hlavní pozemní komunikace ve správě ŘSD

Objednatel:



Ředitelství silnic a dálnic s. p.
Na Pankráci 546/56
140 00 Praha 4

Zpracovatel:

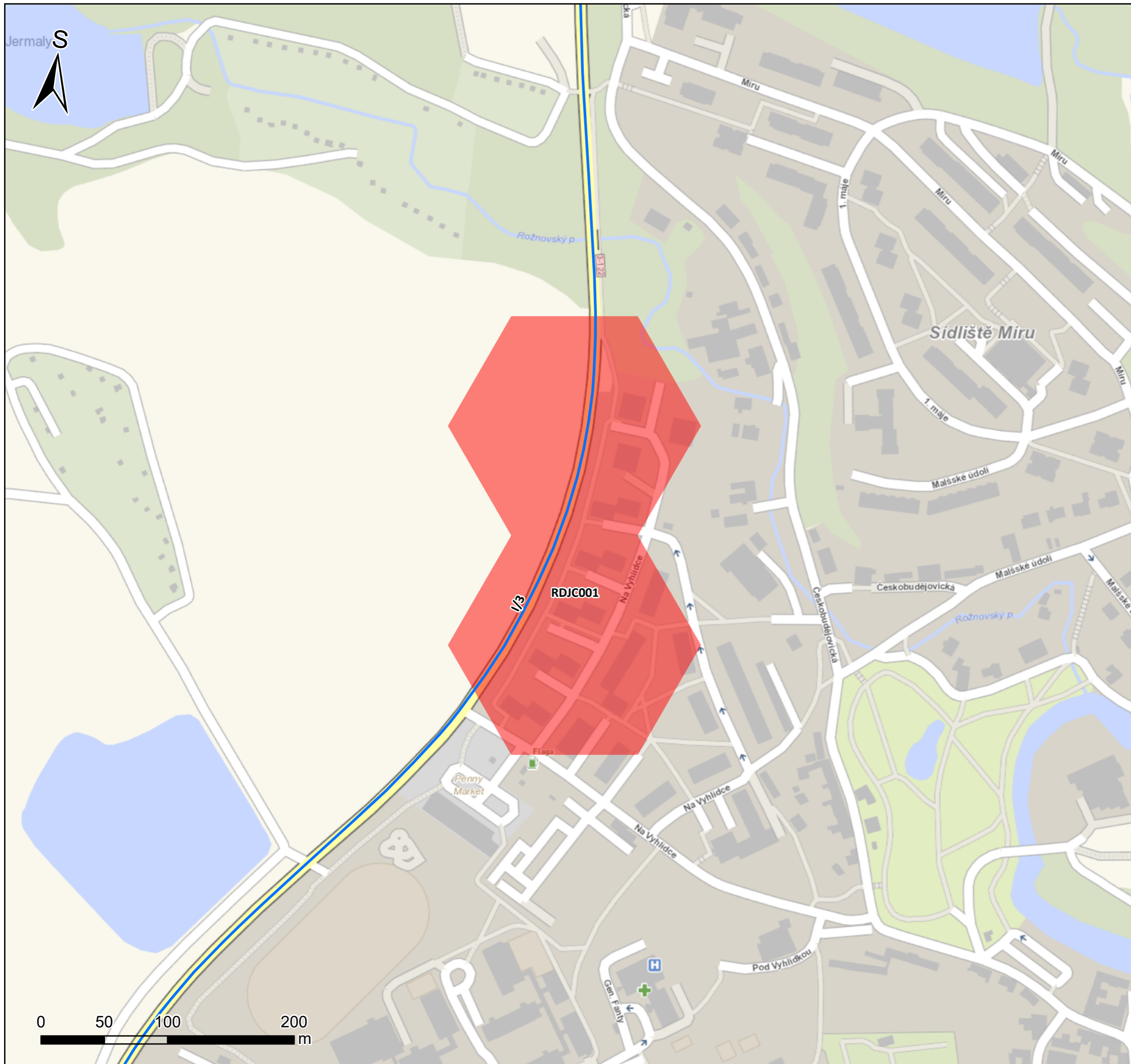
EKOLA group, spol. s r.o.
Mistrovská 4
108 00 Praha 10



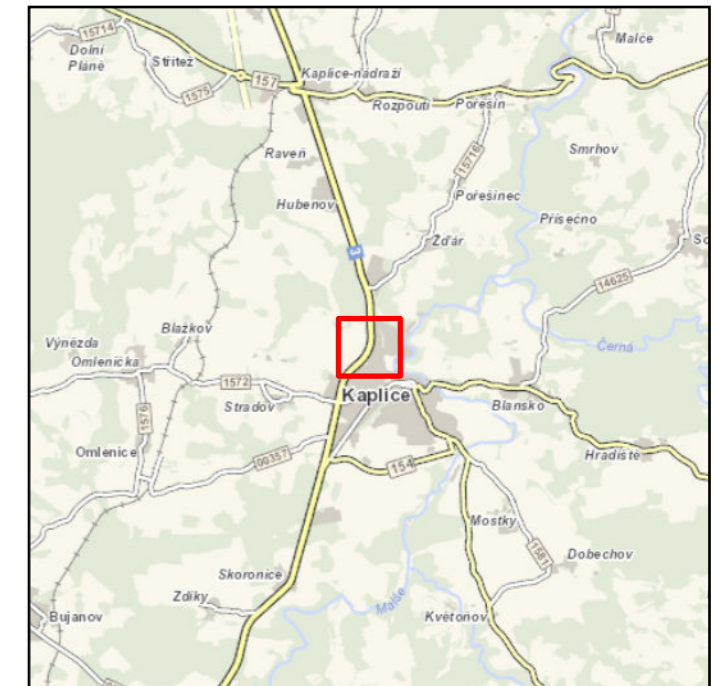
Datum: červen 2024
Měřítko: 1:3 000
Formát: A3

Odborný řešitel:
Ing. Libor Ládyš
Graficky zpracoval:
Mgr. Ondřej Novotný

Zpracováno programem ArcGIS Pro
s využitím podkladových dat ŘSD
© EKOLA group, spol. s r.o.
© Ředitelství silnic a dálnic s. p.



VYMEZENÍ KRITICKÝCH MÍST
 V okolí hlavních pozemních komunikací
 ve správě ŘSD
 Jihočeský kraj



Kritická místa

- Priorita I
- Řešený úsek komunikace

Mapa č. 2 - Kaplice
Hlavní pozemní komunikace
Jihočeský kraj

Deskriptor L_n

Akce: Akční plán protihlukových opatření pro hlavní pozemní komunikace ve správě ŘSD

Objednatel:  **ŘEDITELSTVÍ SILNIC A DÁLNIC**

Ředitelství silnic a dálnic s. p.
 Na Pankráci 546/56
 140 00 Praha 4

Zpracovatel:  **EKOLA**
 group, spol. s r.o.

Datum: červen 2024 Odborný řešitel:
 Měřítko: 1:3 000 Ing. Libor Ládyš
 Formát: A3 Graficky zpracoval:
 Mgr. Ondřej Novotný

Zpracováno programem ArcGIS Pro
 s využitím podkladových dat ŘSD
 © EKOLA group, spol. s r.o.
 © Ředitelství silnic a dálnic s. p.