# ŘEZ A-A

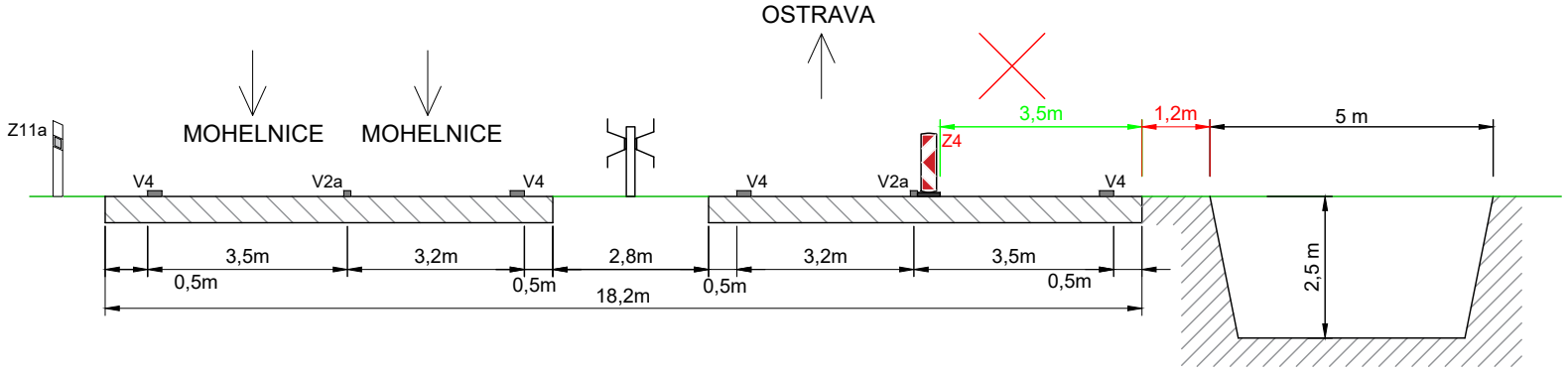
OSTRAVA
MOHELNICE
MOHELNICE
Z11a
V4
V2a
V4
V4
V2a
Z4
V4
3,5m
1,2m
5 m
3,5m
3,2m
2,8m
3,2m
3,5m
0,5m
0,5m
0,5m
0,5m
18,2m
2,5 m

# Detail

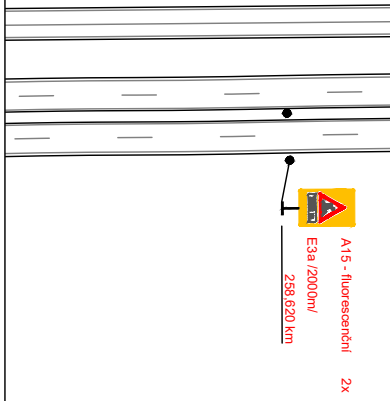
A15 - fluorescenční 2x
E3a /2000m/
258,620 km

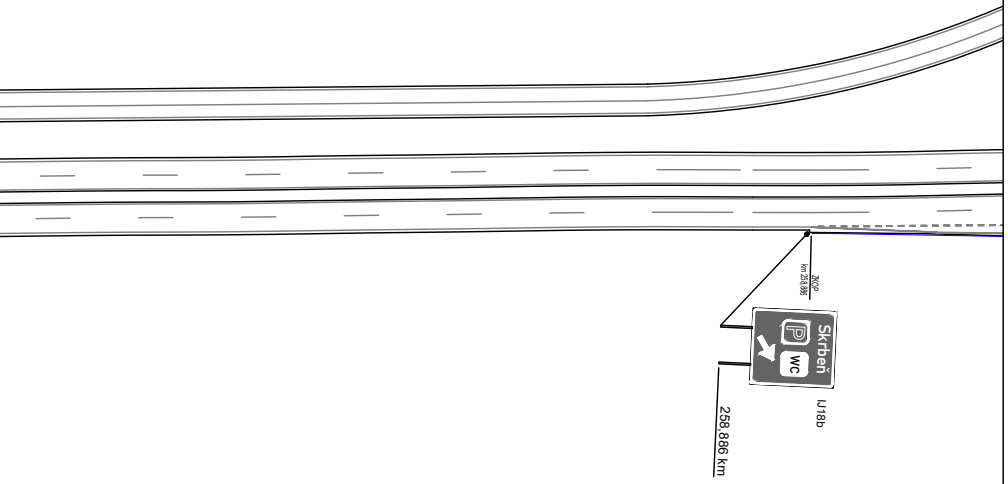
ZKOP
km 258,886
Skrbeň
P
WC
IJ18b
258,886 km

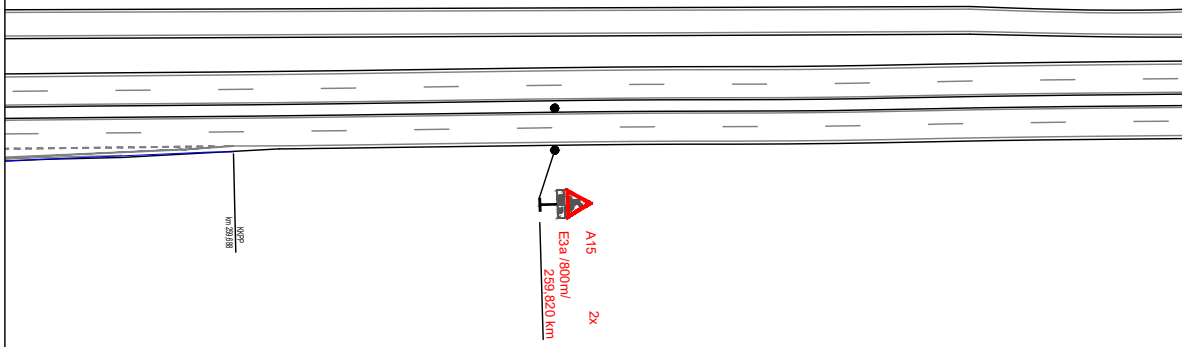
KKPP
km 259,688
A15
E3a /800m/
259,820 km
2x

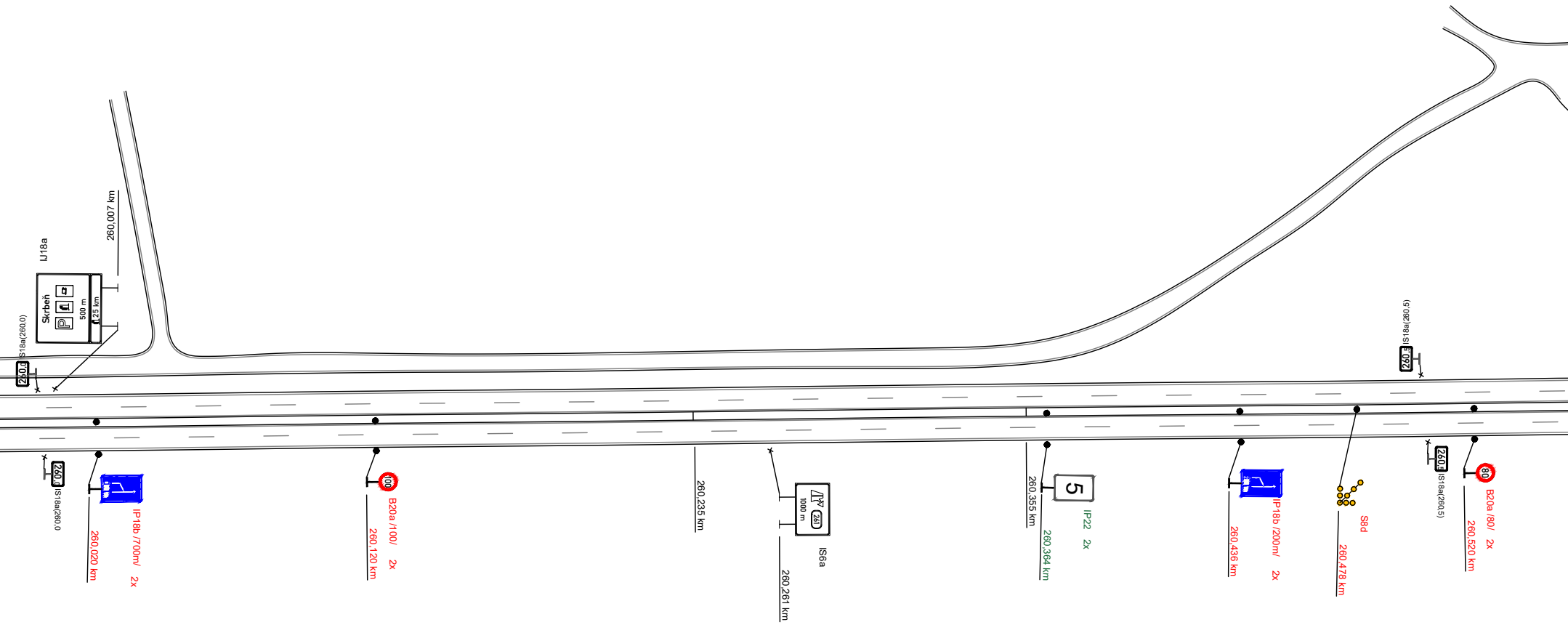

IJ18a
Skrbeň
P
500 m
25 km
260,007 km
IS18a(260,0)
260,0
260,0
IS18a(260,0
IP18b /700m/ 2x
260,020 km
100
B20a /100/ 2x
260,120 km
260,235 km
1000 m
261
IS6a
260,261 km
260,355 km
5
IP22 2x
260,364 km
IP18b /200m/ 2x
260,436 km
S8d
260,478 km
IS18a(260,5)
260,5
260,5
IS18a(260,5)
80
B20a /80/ 2x
260,520 km

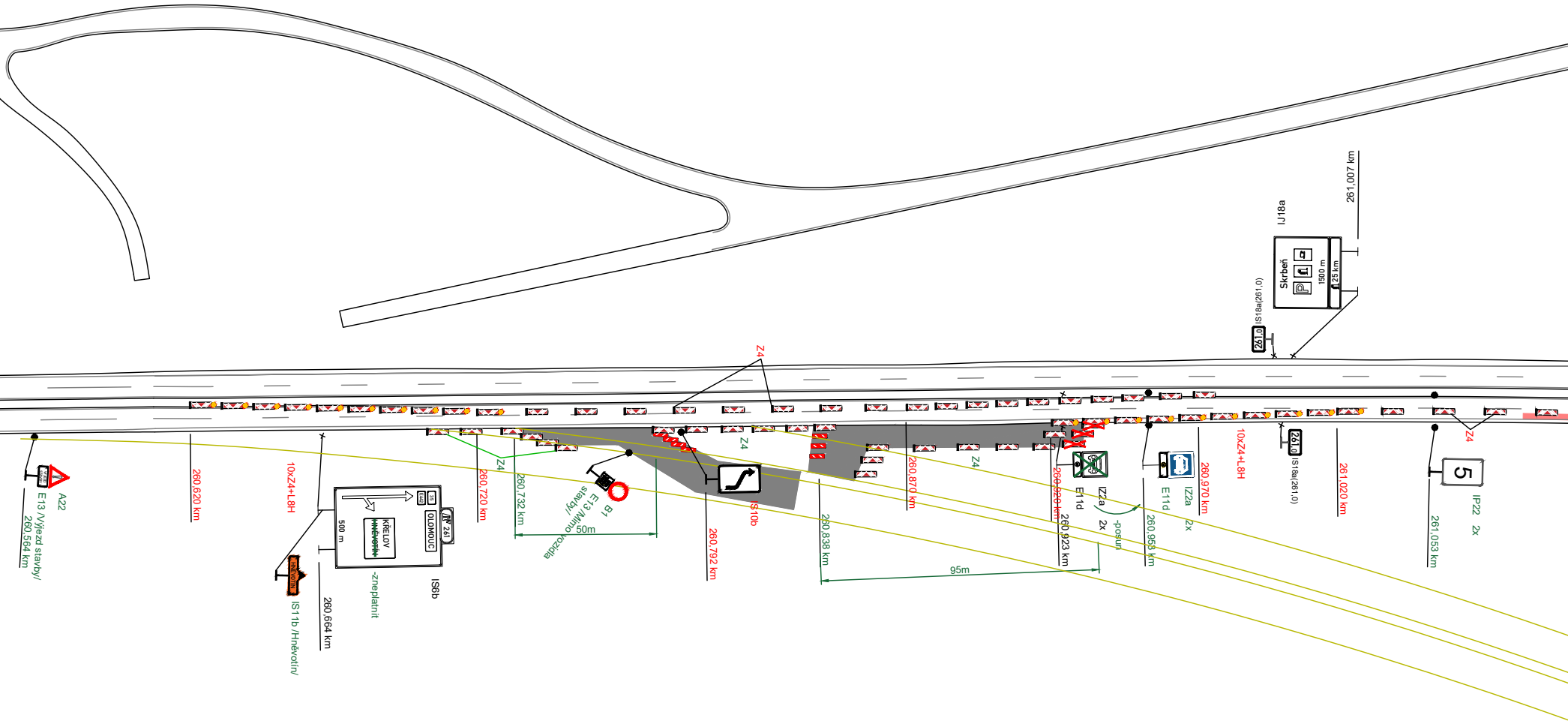

A22
E13 /Výjezd stavby/
260,564 km
260,620 km
10xZ4+L8H
IS11b /Hněvotín/
HNĚVOTÍN
260,664 km
500 m
KŘELOV
~~HNĚVOTÍN~~
OLOMOUC
35
E442
261
-zneplatnit
IS6b
Z4
260,720 km
260,732 km
B1
E13 /Mimo vozidla stavby/
50m
260,792 km
IS10b
Z4
Z4
260,838 km
95m
260,870 km
Z4
260,920 km
260,923 km
E11d
IZ2a
2x
-posun
260,953 km
E11d
IZ2a
2x
260,970 km
10xZ4+L8H
261,0
IS18a(261,0)
261,020 km
Z4
5
IP22
2x
261,053 km
261,0
IS18a(261,0)
IJ18a
Skrbeň
P
1500 m
25 km
261,007 km

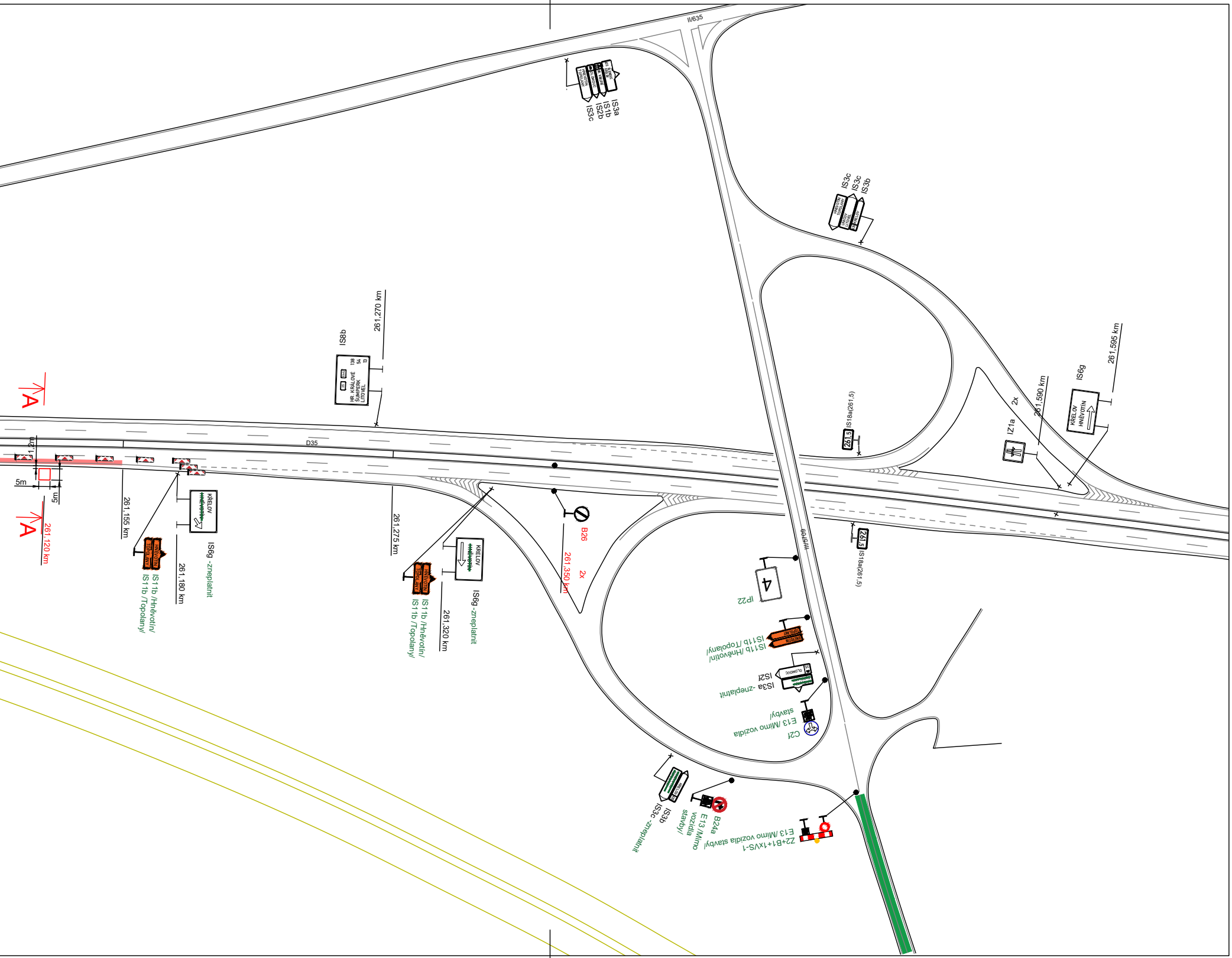
II/635
IS3a
IS1b
IS2b
IS3c
IS3c
IS3c
IS3b
IS8b
261,270 km
HR. KRÁLOVÉ
ŠUMPERK
LITOVEL
138
54
13
D35
1,2m
5m
5m
A
A
261,120 km
261,155 km
IS11b /Hněvotín/
IS11b /Topolany/
261,180 km
KŘELOV
HNĚVOTÍN
IS6g -zneplatnit
261,275 km
IS11b /Hněvotín/
IS11b /Topolany/
261,320 km
IS6g -zneplatnit
B26
261,350 km
2x
III/5709
IS18a(261,5)
261,5
IS18a(261,5)
261,5
IP22
4
IS11b /Hněvotín/
IS11b /Topolany/
IS2f
IS3a -zneplatnit
E13 /Mimo vozidla stavby/
C2f
IS3c -zneplatnit
IS3b
B24a
E13 /Mimo vozidla stavby/
Z2+B1+1xVS-1
E13 /Mimo vozidla stavby/
2x
IZ1a
261,590 km
IS6g
261,595 km

# Situace

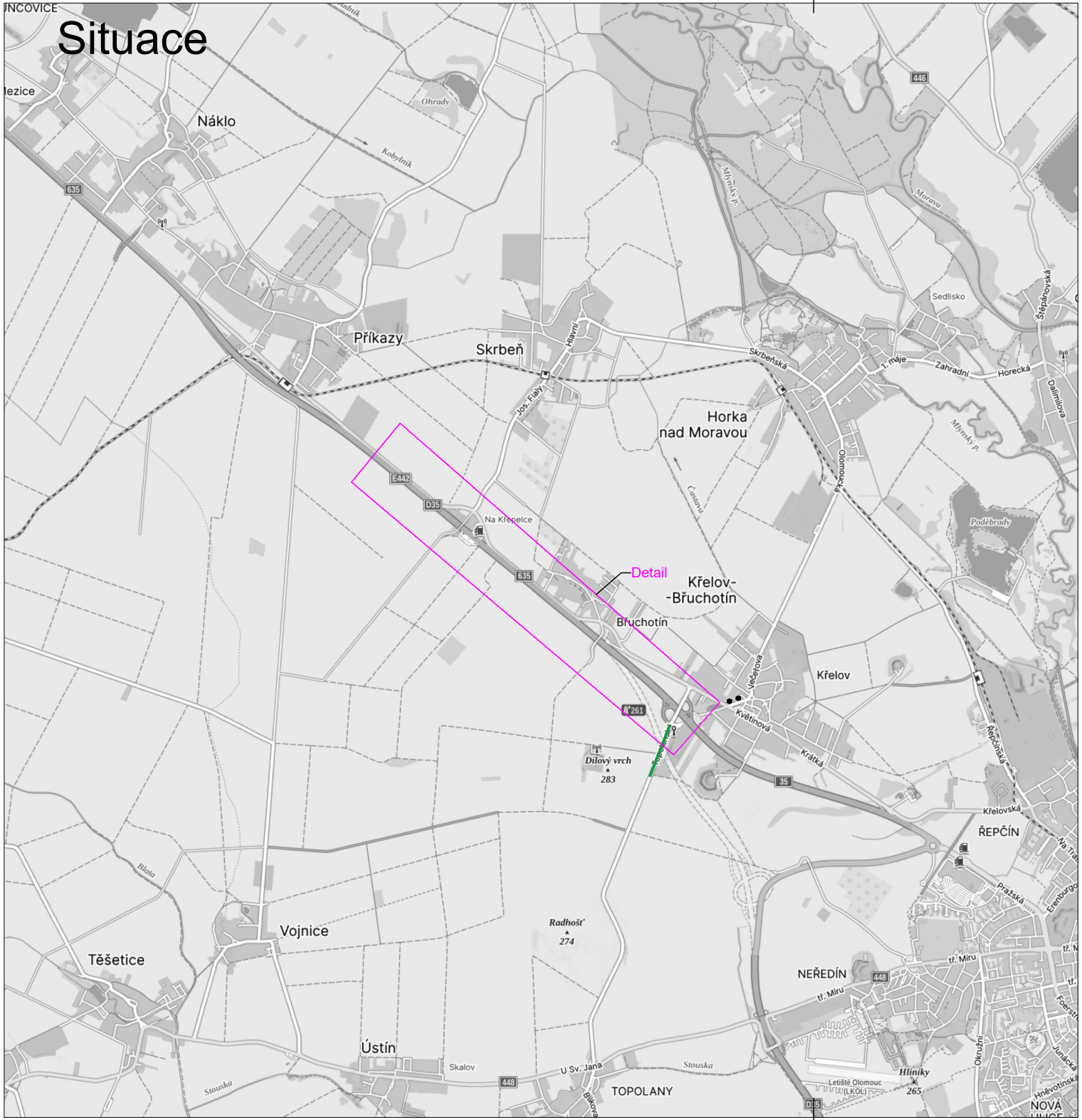

UNCOVICE
Nezice
Náklo
Ohrady
Kobylník
635
Příkazy
Skrbeň
Hlavní
Jos. Fialy
Horka
nad Moravou
Skrbeňská
1. máje
Zahradní
Horecká
Sedlisko
Štěpánovská
Dalimilova
Mlýnský p.
Morava
446
E442
D35
Na Křepelce
635
Detail
Křelov-
-Břuchotín
Břuchotín
Olomoucká
Častava
Podebrady
Večeřova
Květinová
Křelov
Krátká
Řepčínská
Křelovská
ŘEPČÍN
261
Dílový vrch
283
35
Blata
Vojnice
Těšetice
Radhošť
274
Ústín
Skalov
448
U Sv. Jana
Stouska
TOPOLANY
NEŘEDÍN
tř. Míru
448
Letiště Olomouc (LKOL)
Hliníky
265
Okružní
Pražská
Na Trati
Erenburgova
Foerstrova
Jungmannova
Hněvotínská
NOVÁ ULICE
D35

Ministerstvo dopravy
Odbor pozemních komunikací,
příloha k č. j. MD-31053/2024-940/4

Legenada:

| | | |
|---|---|---|
| | IZ1a | Trvalé dopravní značení |
| 80 | B20a | Stávající přechodné dopravní značení |
| 80 | B20a | Nové přechodné dopravní značení |
| 🟩 | | Stávající uzavřený úsek |
| 🟥 | | Nově uzavřený úsek |
| □ | | Jáma |

S

| | |
|---|---|
| Vypracoval: Ing. Jiří Bluma | Datum: 5.6.2024 |
| Název akce: D35 3508.2 Křelov - Slavonín, 2.etapa | |
| Název objektu: Přechodné dopravní značení | |
| Příloha: Etapa 1 - fáze E | |

SEKNE
spol. s r.o.
Hamerská 12, 772 00 Olomouc
tel.: 585 311 867

| | | |
|---|---|---|
| Měřítko: 1:1500 | | |
| Formát: 11xA4 | Č. výkresu: 5.1 | Č. soupravy: |