Ministerstvo dopravy
Odbor pozemních komunikací,
příloha k č. j. MD-35853/2024-940/4

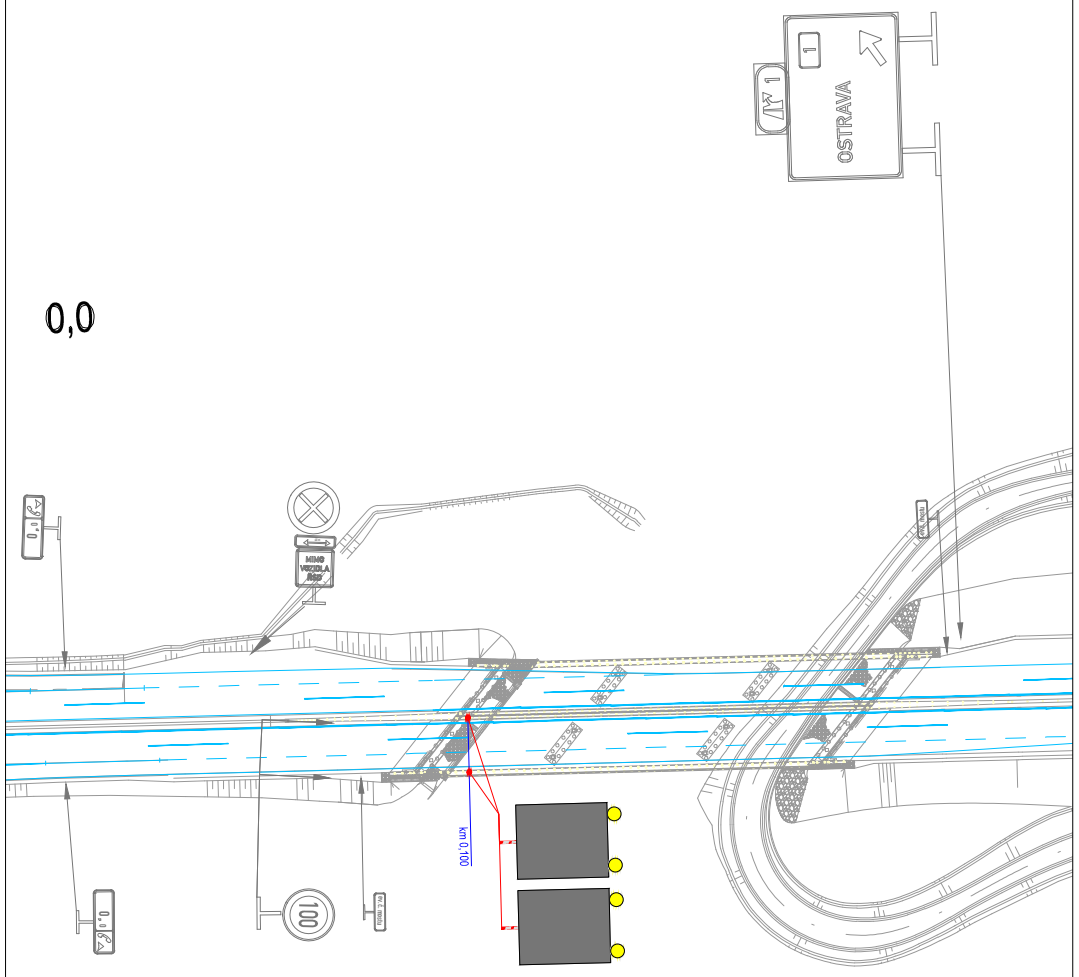
0,0
1
OSTRAVA
MIMO VOZIDLA ŘSD
km 0,100
100
ev. č. mostu

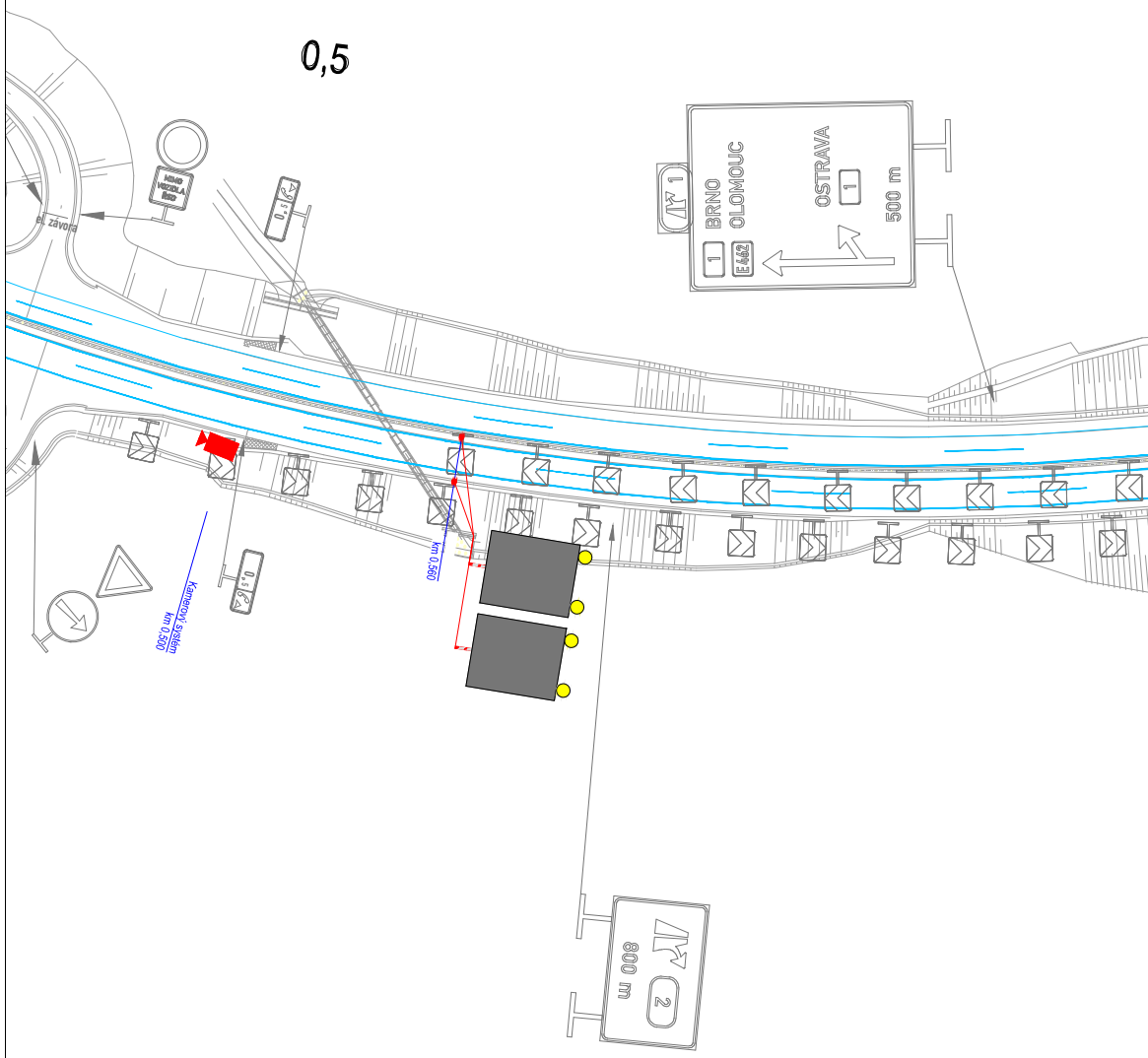
0,5
el. závora
MIMO VOZIDLA ŘSD
BRNO
OLOMOUC
1
E462
OSTRAVA
1
500 m
km 0,560
Kamerový systém
km 0,500
800 m
2

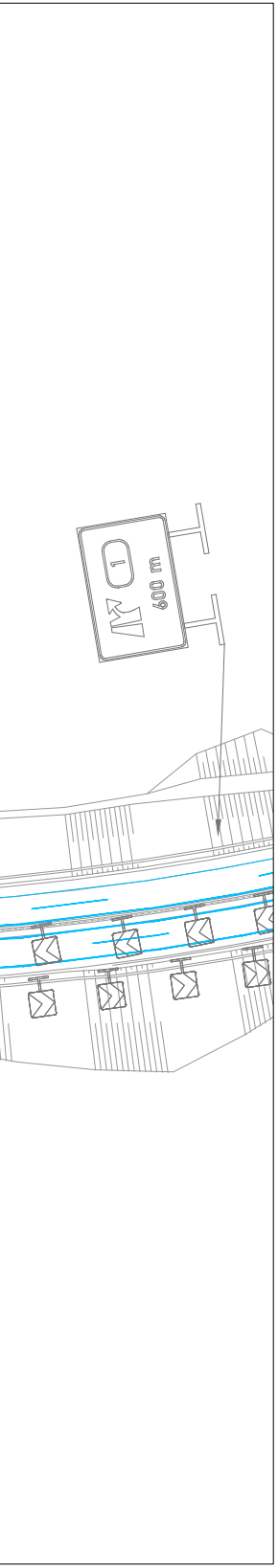

1,0

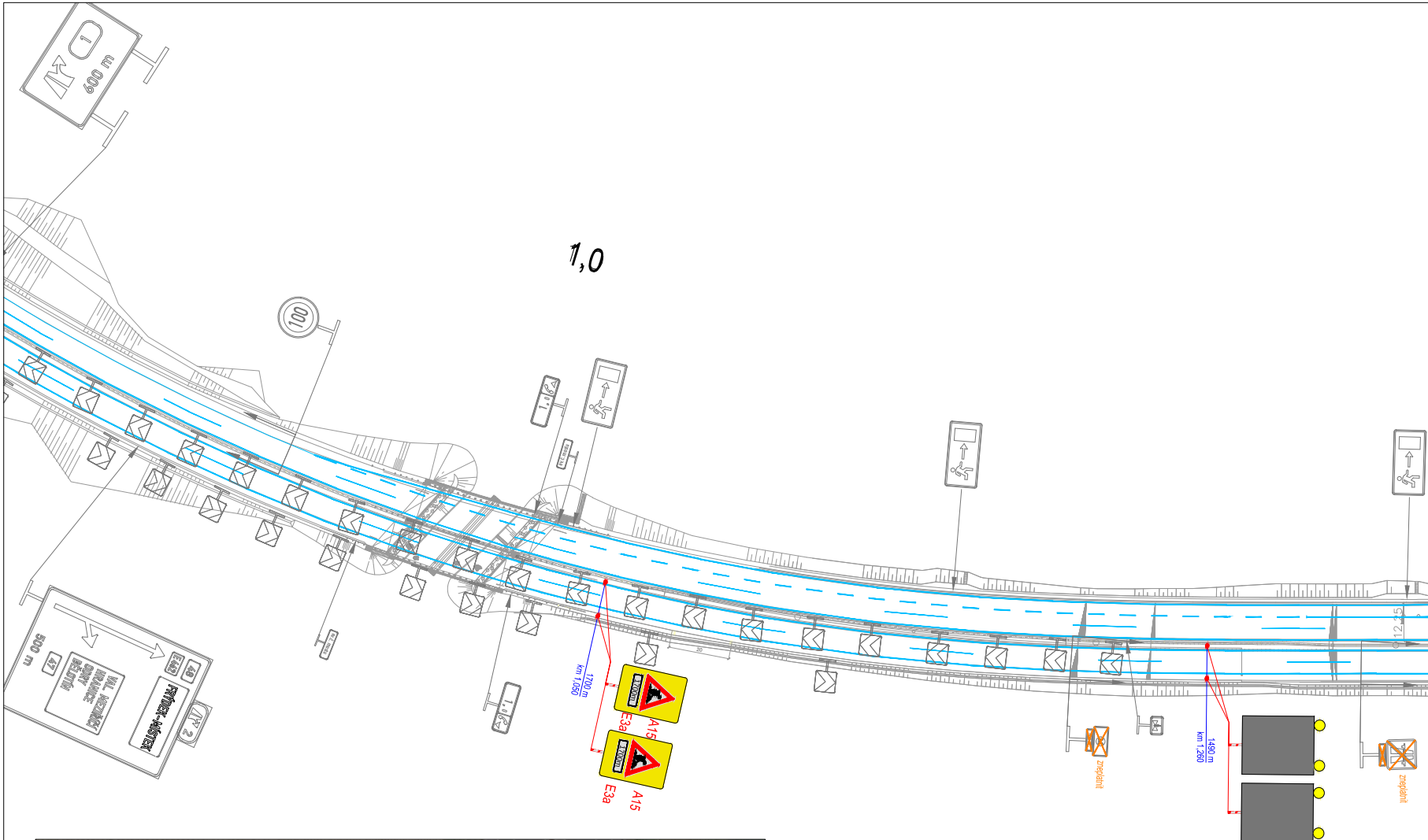
600 m
1
100
FRÝDEK-MÍSTEK
48
E462
VAL. MEZIŘÍČÍ
HRANICE
OLBRY
BĚLOTÍN
47
500 m
2
1700 m
km 1,050
E3a
A15
E3a
A15
1490 m
km 1,260
zneplatnit
zneplatnit

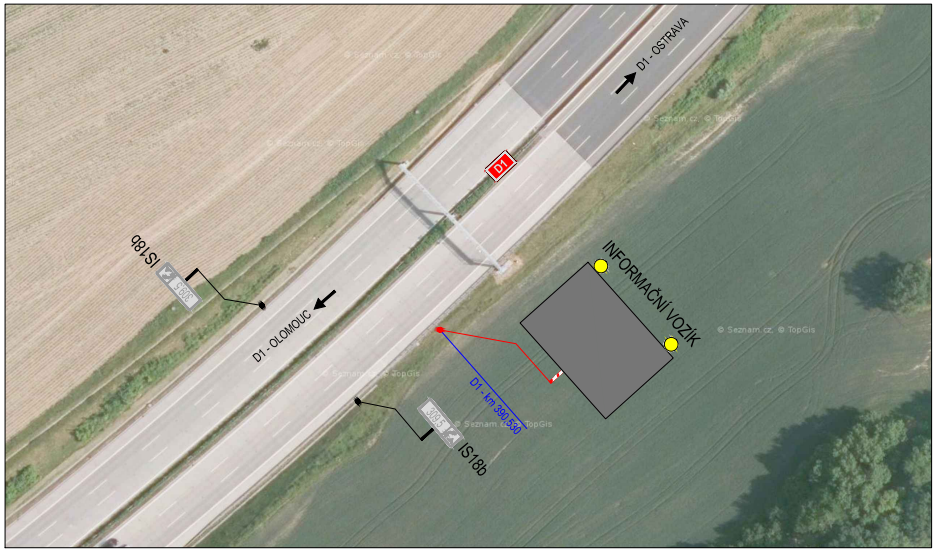
D1 - OSTRAVA
D1
D1 - OLOMOUC
INFORMAČNÍ VOZÍK
D1 - km 390,530
309,5
IS18b
IS18b

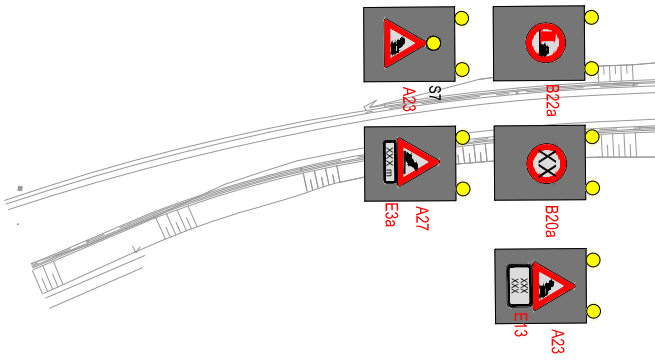
A23
S7
B22a
XXX m
E3a
A27
B20a
XXX
E13
A23

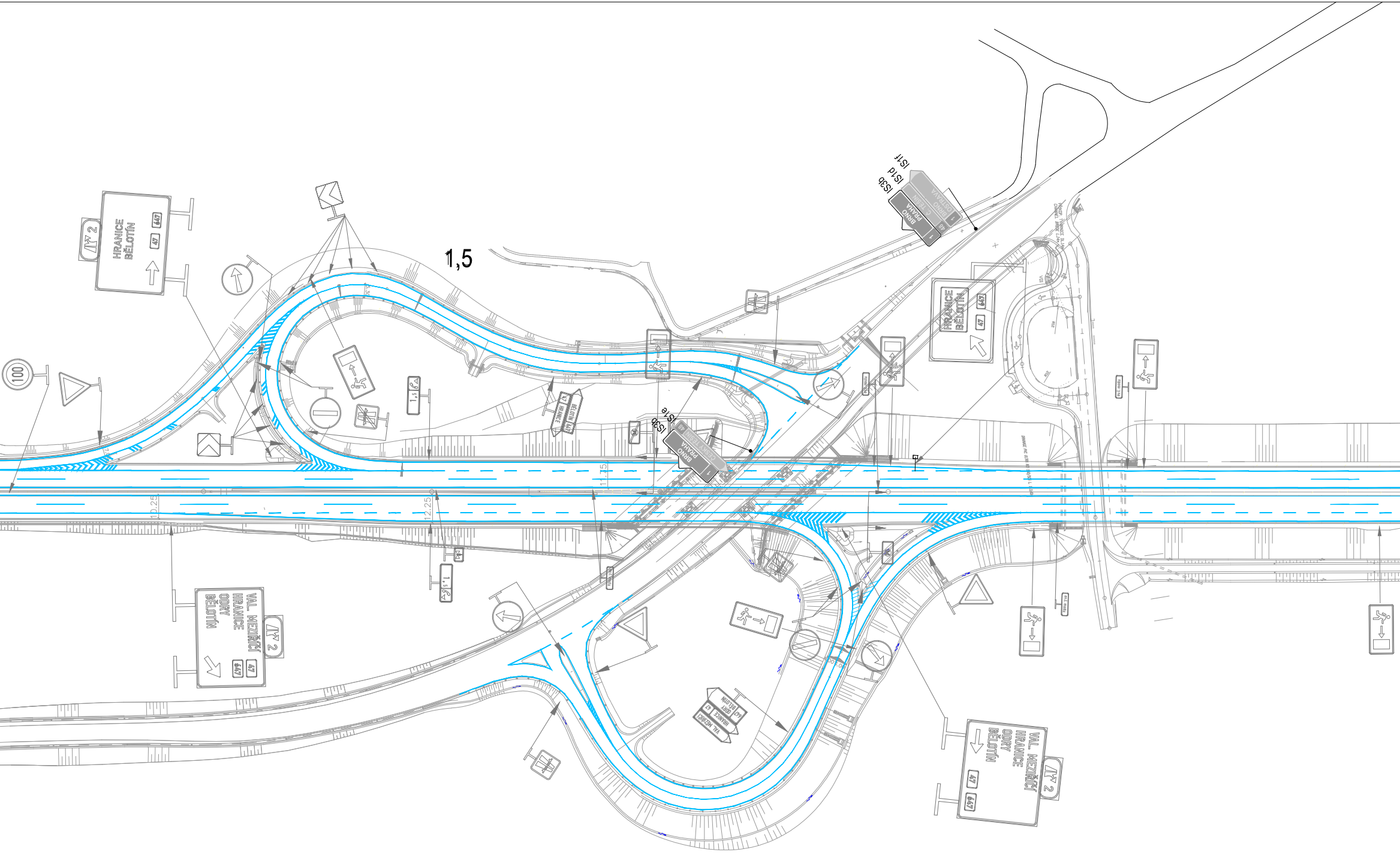
1,5
100
2
HRANICE
BĚLOTÍN
47
647
IS3b
IS1d
IS1f
BRNO
PRAHA
1
Č. TĚŠÍN
48
BRNO
OSTRAVA
1
IS1e
IS3b
BRNO
PRAHA
1
ČESKÝ TĚŠÍN
48
HRANICE
BĚLOTÍN
47
647
VAL. MEZIŘÍČÍ
HRANICE
ODRY
BĚLOTÍN
47
647
2
VAL. MEZIŘÍČÍ
HRANICE
47
ODRY
BĚLOTÍN
647
VAL. MEZIŘÍČÍ
HRANICE
ODRY
BĚLOTÍN
47
647
2
12,25
12,25
11,75

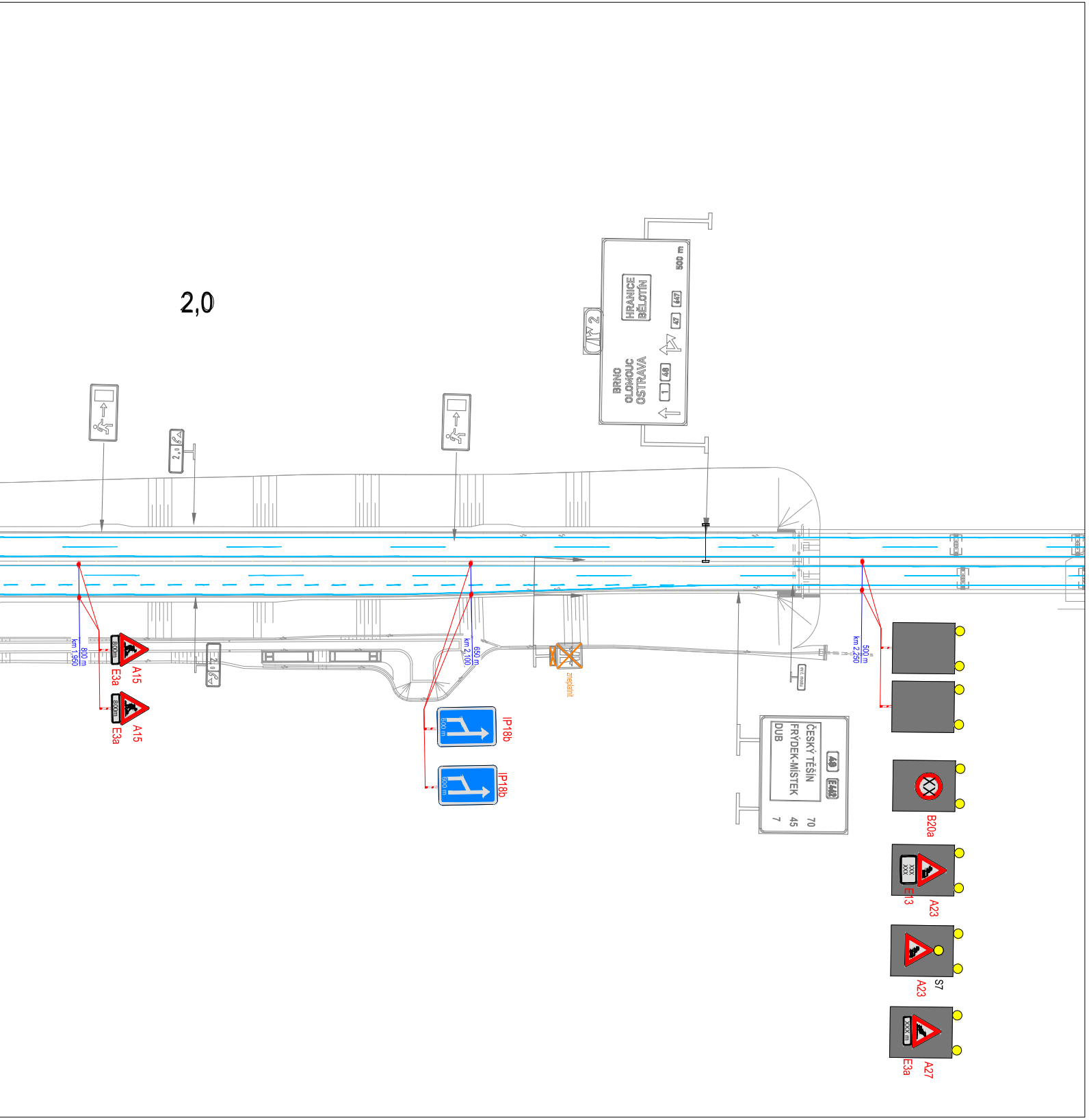
2,0
HRANICE
BĚLOTÍN
500 m
647
47
2
BRNO
OLOMOUC
OSTRAVA
48
1
km 1,950
800 m
800m
A15
E3a
km 2,100
650 m
500 m
IP18b
zneplatnit
ev.č. mostu
km 2,250
500 m
ČESKÝ TĚŠÍN
FRÝDEK-MÍSTEK
DUB
48
E462
70
45
7
B20a
XX
A23
E13
S7
A23
XXX m
A27
E3a

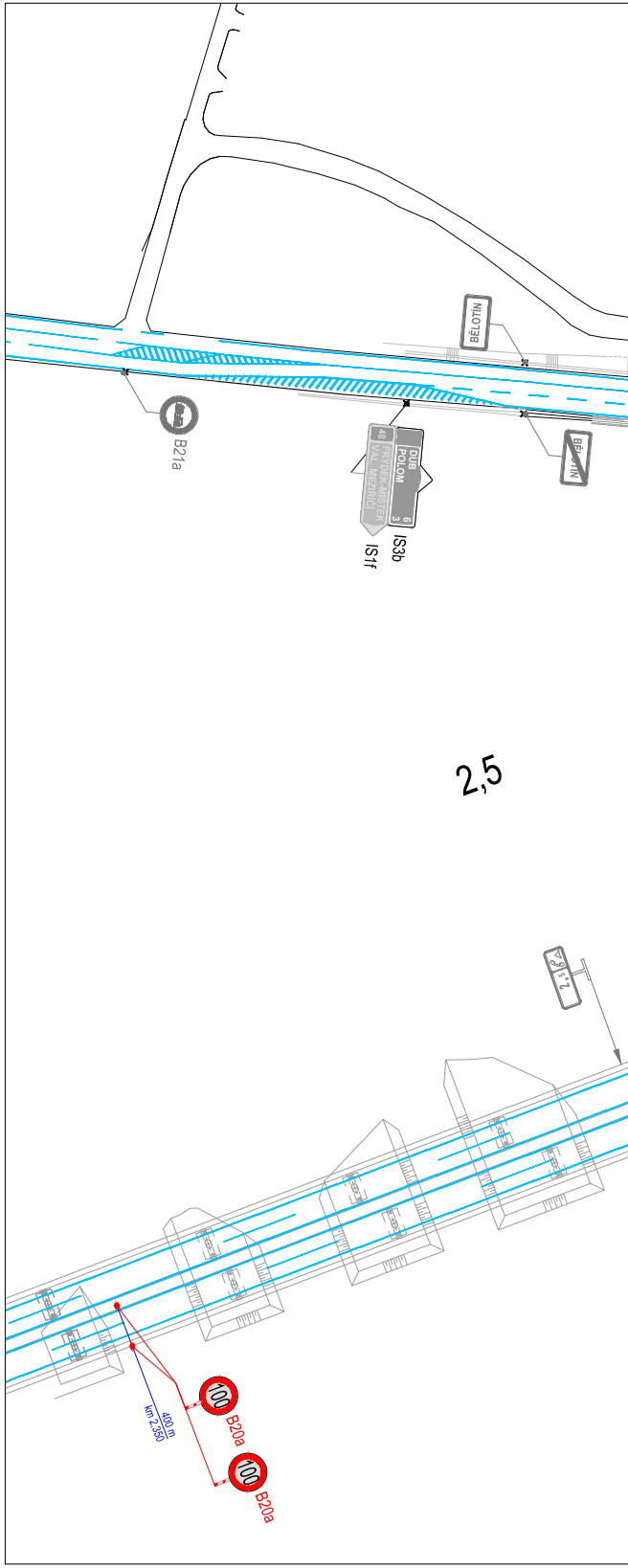
BĚLOTÍN
B21a
48
FRÝDEK-MÍSTEK
VAL. MEZIŘÍČÍ
DUB
POLOM
6
3
IS1f
IS3b
BĚLOTÍN
2,5
km 2,350
400 m
100
B20a
100
B20a

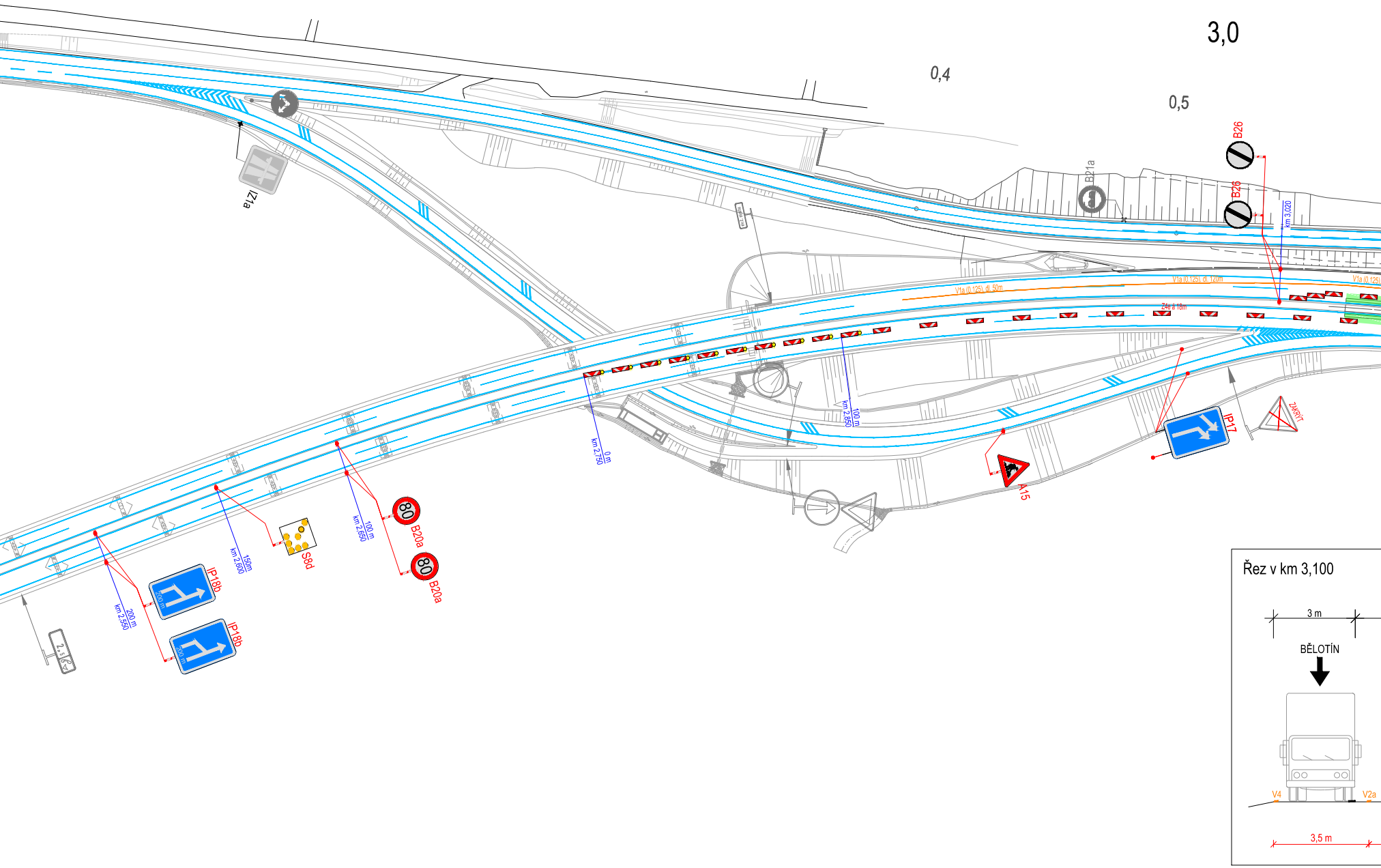
3,0
0,4
0,5
B26
B26
B21a
km 3,020
IZ1a
V1a (0,125), dl. 50m
V1a (0,125), dl. 120m
V1a (0,125)
Z4a á 18m
km 2,850
100 m
km 2,750
0 m
A15
IP17
ZAKRÝT
80
B20a
80
B20a
S8d
km 2,650
100 m
km 2,600
150m
km 2,550
200 m
IP18b
200 m
IP18b
200 m
Řez v km 3,100
3 m
BĚLOTÍN
V4
V2a
3,5 m

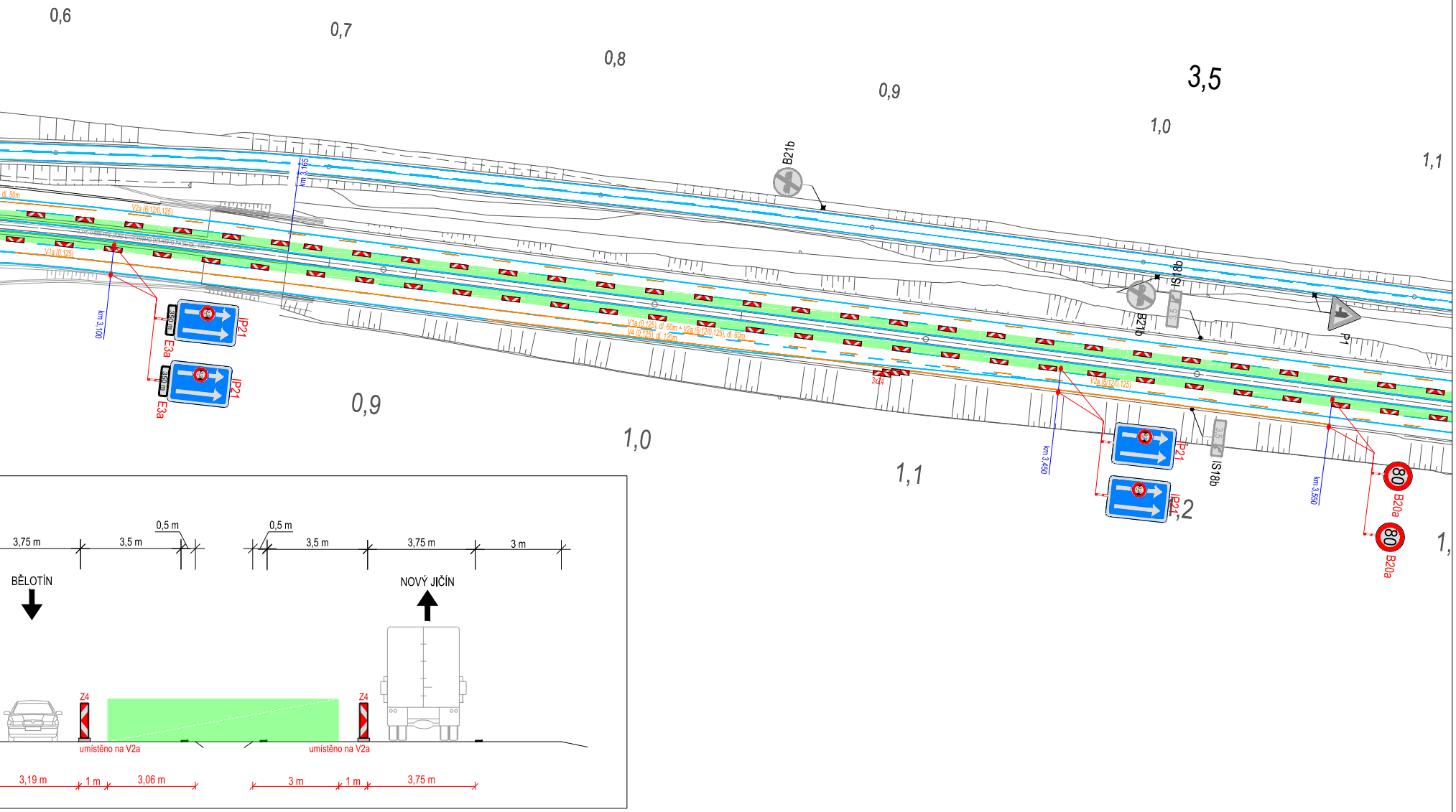
0,6
0,7
0,8
0,9
3,5
1,0
1,1
B21b
km 3,165
dl. 50m
V2a (6/12/0,125)
V1a (0,125)
km 3,100
350 m
IP21
E3a
350 m
IP21
E3a
0,9
1,0
1,1
V1a (0,125), dl. 60m + V2a (6/12/0,125), dl. 60m
V4 (0,125), dl. 120m
3xZ4
V2a (6/12/0,125)
IS18b
B21b
P1
km 3,450
IP21
IP21
,2
IS18b
km 3,550
80
B20a
80
B20a
1,
3,75 m
3,5 m
0,5 m
0,5 m
3,5 m
3,75 m
3 m
BĚLOTÍN
NOVÝ JIČÍN
Z4
Z4
umístěno na V2a
umístěno na V2a
3,19 m
1 m
3,06 m
3 m
1 m
3,75 m

Řez v km 4,000

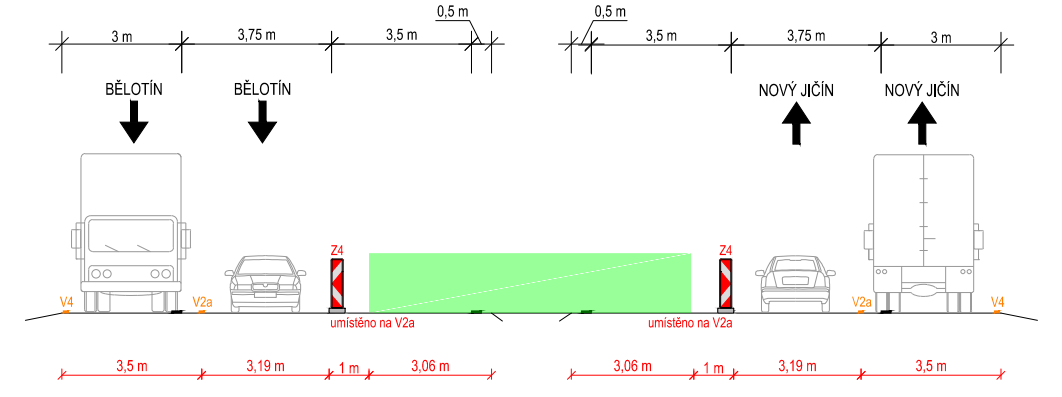
0,5 m
0,5 m
3 m
3,75 m
3,5 m
3,5 m
3,75 m
3 m
BĚLOTÍN
BĚLOTÍN
NOVÝ JIČÍN
NOVÝ JIČÍN
Z4
Z4
V4
V2a
V2a
V4
umístěno na V2a
umístěno na V2a
3,5 m
3,19 m
1 m
3,06 m
3,06 m
1 m
3,19 m
3,5 m

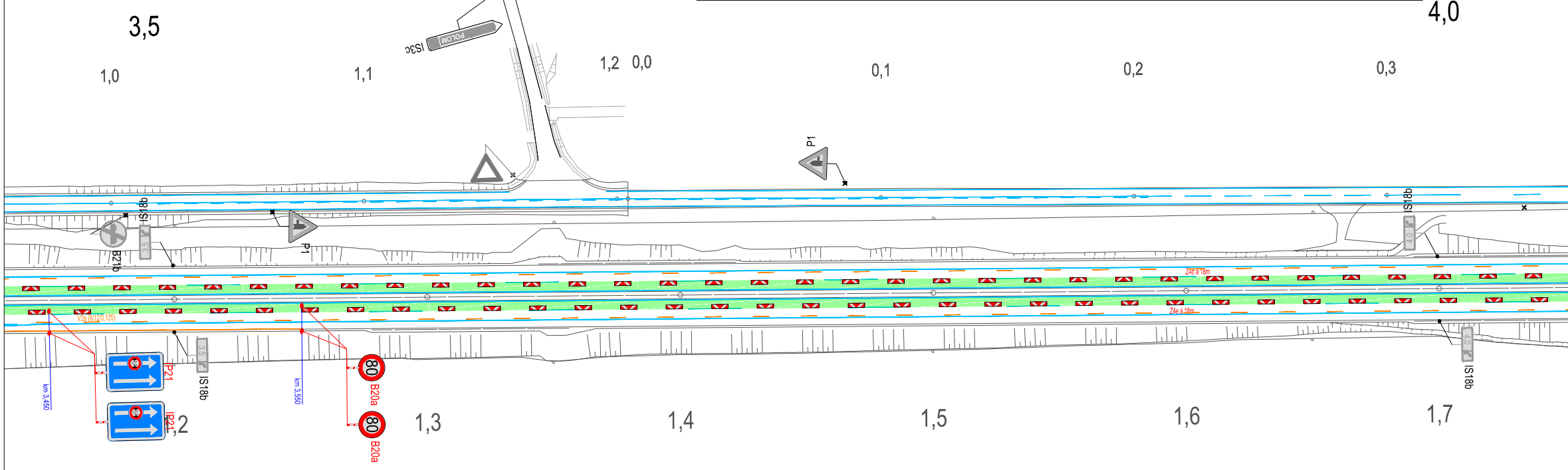
3,5
4,0
1,0
1,1
IS3c
POLOM
1,2
0,0
0,1
0,2
0,3
P1
IS18b
B21b
3,5
P1
IS18b
4,0
Z4e à 18m
Z4e à 18m
V2a (6/12/0,125)
IP21
IP21
3,5
IS18b
km 3,450
km 3,550
80
B20a
80
B20a
1,2
1,3
1,4
1,5
1,6
1,7
4,0
IS18b

LEGENDA:

- ▽ STÁVAJÍCÍ SDZ
- ▽ STÁVAJÍCÍ SDZ ZNEPLATNĚNO
- ▽ SDZ ODSTRANĚNO V RÁMCI STAVBY
- STOP P6 NAVRŽENÉ PŘECHODNÉ SDZ
- STOP P6 NAVRŽENÉ PŘECHODNÉ SDZ (stanovené v rámci akce Lešná - Palačov)
- ▬ STÁVAJÍCÍ TRVALÉ VDZ (BÍLÁ)
- 🟩 PRACOVNÍ MÍSTO

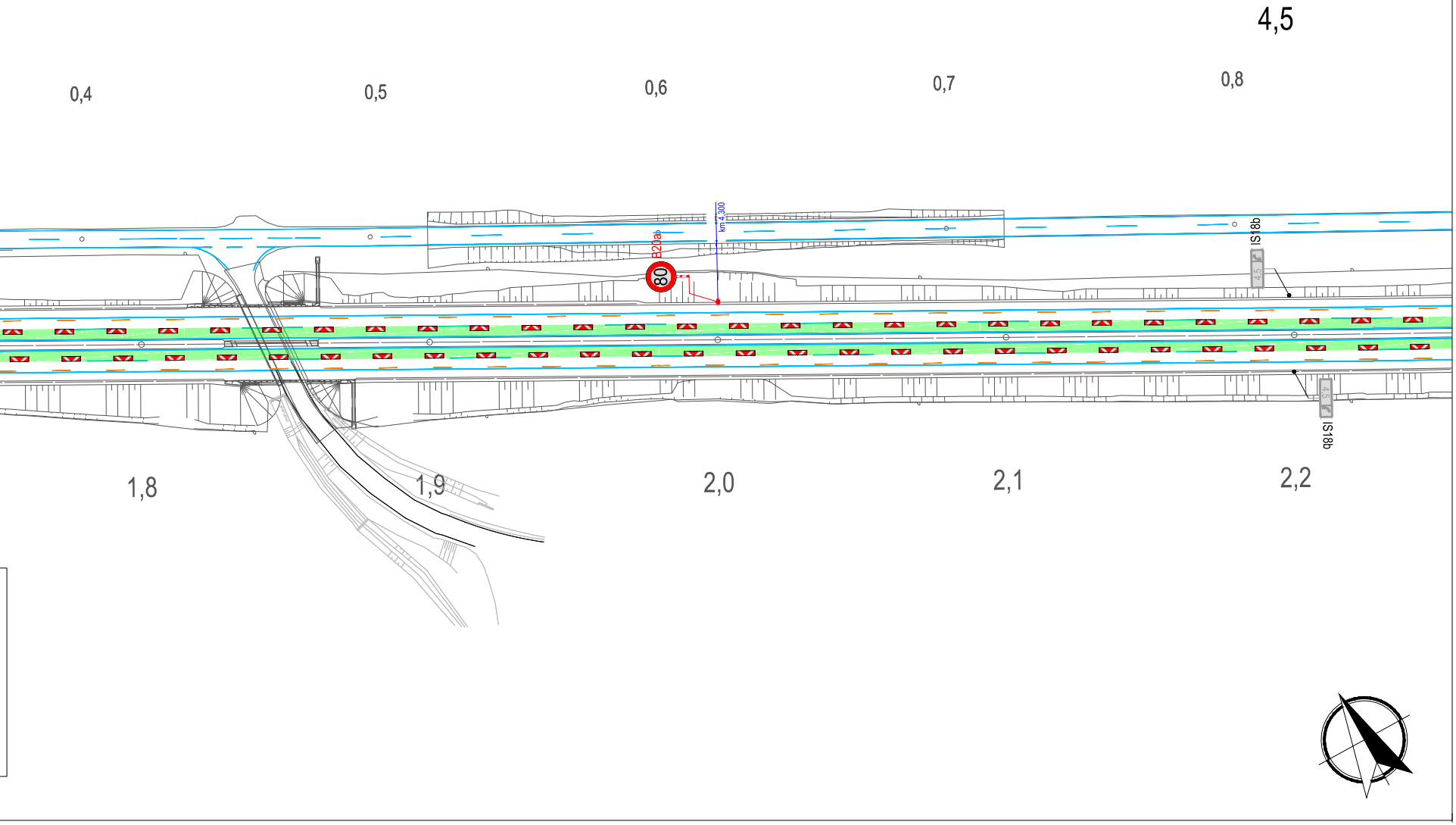
4,5
0,4
0,5
0,6
0,7
0,8
km 4,300
B20a
80
IS18b
4,5
4,5
IS18b
1,8
1,9
2,0
2,1
2,2

D48

OBJEDNATEL

© ŘSD ČR

Ředitelství silnic a dálnic ČR
Na Pankráci 546/56
140 00 Praha 4

Stavbu zajišťuje správa Ostrava
Mojmírovců 5, 709 81 Ostrava

ZHOTOVITEL D48 MÚK Bělotín – Rybí, I. etapa, Společnost COLAS CZ – FIRESTA-Fišer

SPRÁVCE:

COLAS CZ a.s.

Ke Klíčovu 9, Praha 9, 190 00

SPOLEČNÍK 2:

FIRESTA-Fišer, rekonstrukce, stavby a.s.

Mlýnská 388/68, 602 00 Brno

AUTORIZACE:

SOUŘADNICOVÝ SYSTÉM : S-JTSK

SPOLEČNOST	GEFAB CS, spol. s r.o., Švédská 5, 620 00 Brno
VEDOUCÍ PROJEKTANT	Richard Peška
ZODPOVĚDNÝ PROJEKTANT	Richard Peška
VYPRACOVAL	Ing. Kateřina Císařová
KONTROLOVAL	Tomáš Janíček

GEFAB CS spol. s r.o.

NÁZEV AKCE

D48 MÚK BĚLOTÍN - RYBÍ
změna DIO v úseku B

NÁZEV OBJEKTU

Dopravně inženýrské opatření

DATUM	06/2024
FORMÁT	-
MĚŘÍTKO	1:1500
Č. ZAKÁZKY	082/2021
ÚČEL	RDS

PŘÍLOHA

SITUACE DIO

Č. SOUPRAVY	Č. PŘÍLOHY
	2.1

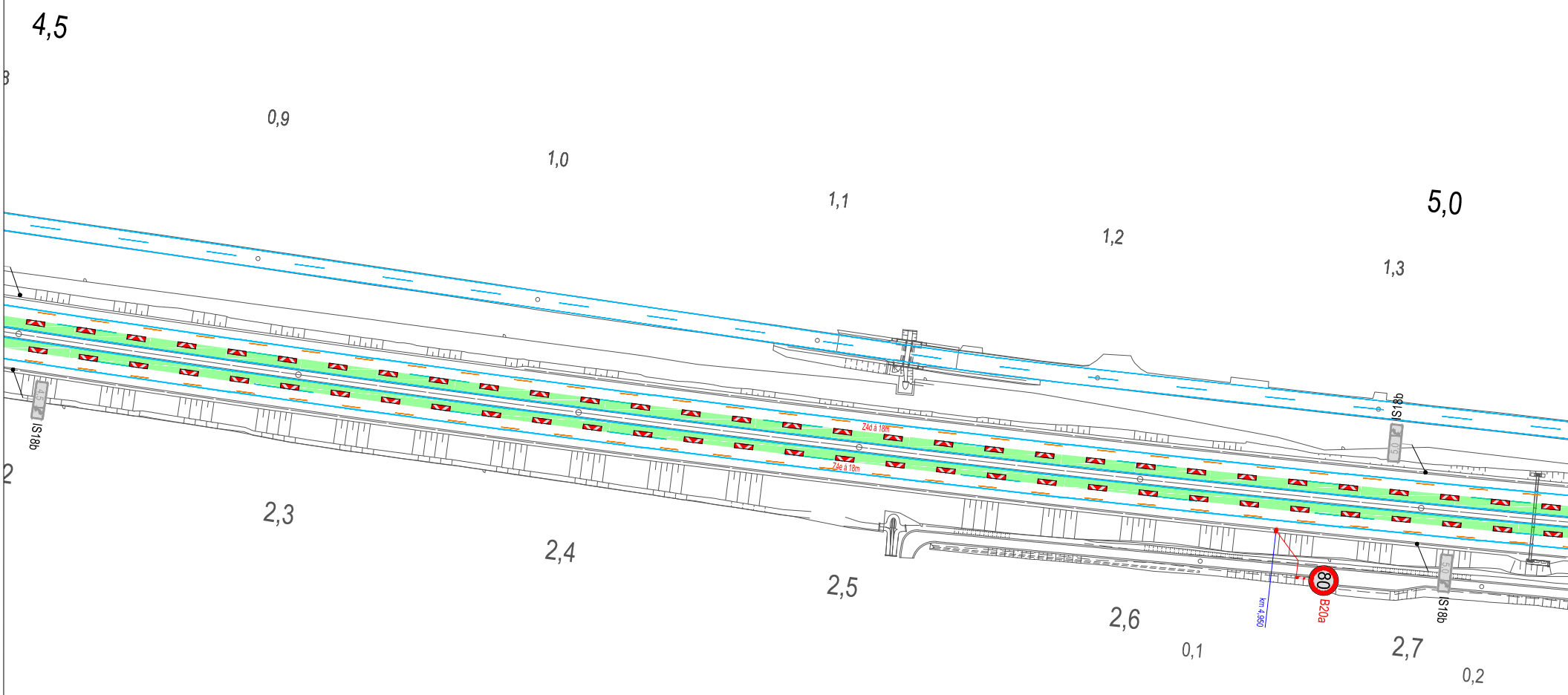
4,5
3
0,9
1,0
1,1
1,2
5,0
1,3
IS18b
IS18b
Z4d á 18m
Z4e á 18m
2
2,3
2,4
2,5
2,6
0,1
km 4,950
80
B20a
IS18b
2,7
0,2

LEGENDA:

▽	STÁVAJÍCÍ SDZ	STOP	P6 NAVRŽENÉ PŘECHODNÉ SDZ
▽	STÁVAJÍCÍ SDZ ZNEPLATNĚNO	STOP	P6 NAVRŽENÉ PŘECHODNÉ SDZ (stanovené v rámci akce Lešná - Palačov)
▽	SDZ ODSTRANĚNO V RÁMCI STAVBY	━	STÁVAJÍCÍ TRVALÉ VDZ (BÍLÁ)
		🟩	PRACOVNÍ MÍSTO

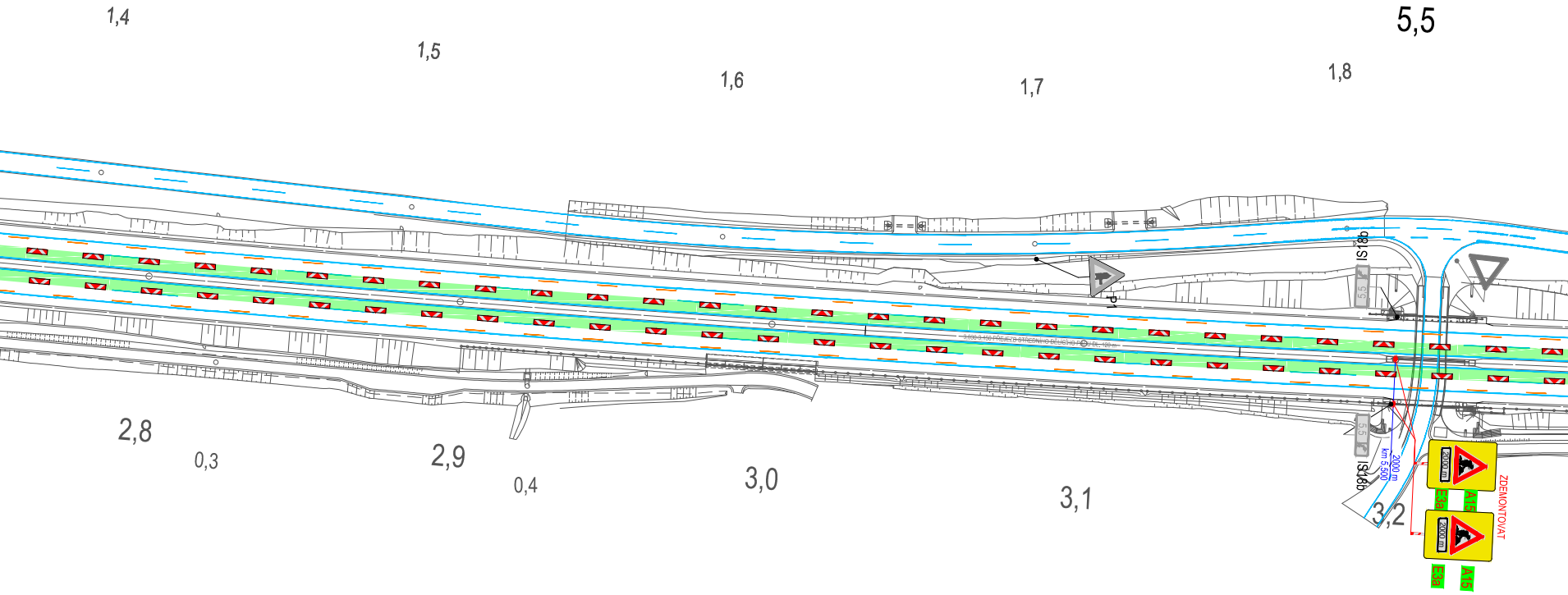
1,4
1,5
1,6
1,7
1,8
5,5
P1
IS18b
5,5
3,030-3,150 PŘEJEZD STŘEDNÍHO DĚLICÍHO PÁSU DL. 120 m
5,5
IS18b
km 5,500
2000 m
2000 m
E3a
A15
2000 m
E3a
A15
ZDEMONTOVAT
2,8
0,3
2,9
0,4
3,0
3,1
3,2

Řez v km 6,000

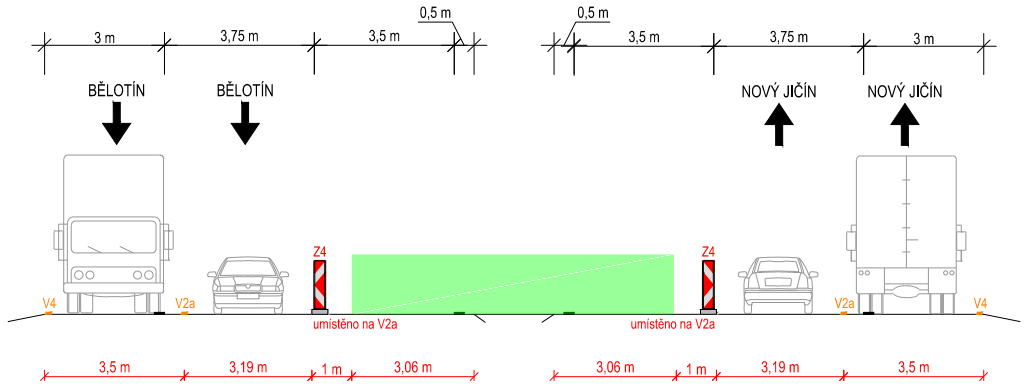
0,5 m
0,5 m
3 m
3,75 m
3,5 m
3,5 m
3,75 m
3 m
BĚLOTÍN
BĚLOTÍN
NOVÝ JIČÍN
NOVÝ JIČÍN
Z4
Z4
V4
V2a
V2a
V4
umístěno na V2a
umístěno na V2a
3,5 m
3,19 m
1 m
3,06 m
3,06 m
1 m
3,19 m
3,5 m

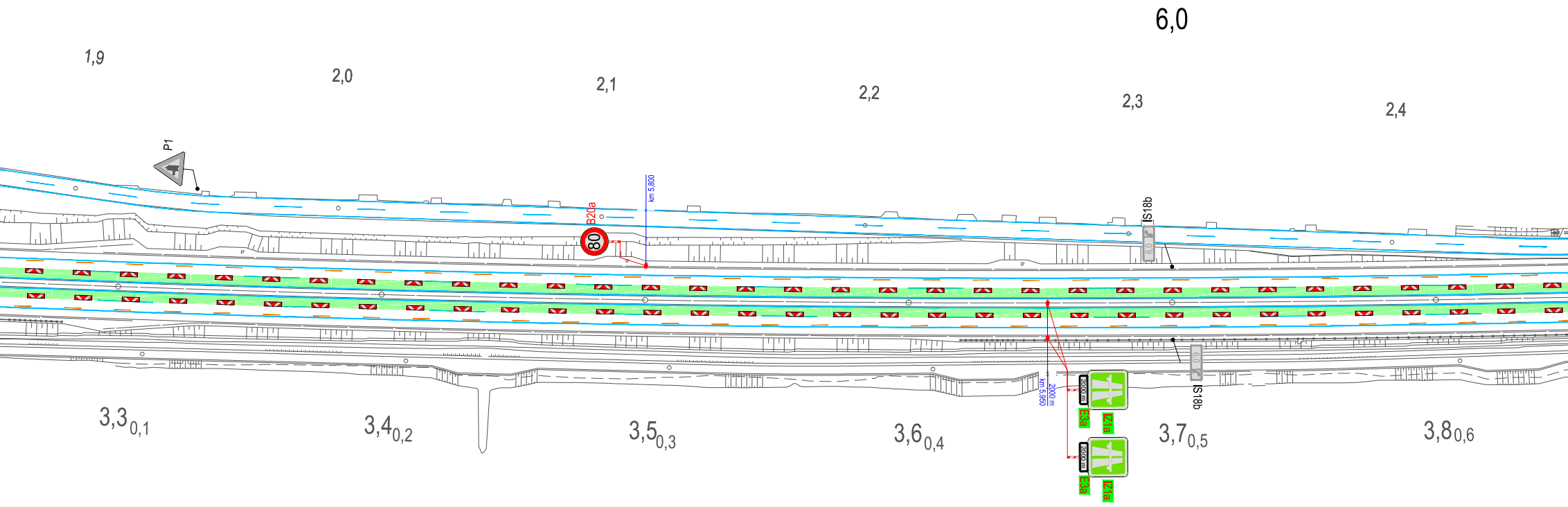
6,0
1,9
2,0
2,1
2,2
2,3
2,4
P1
B20a
80
km 5,800
IS18b
6,0
6,0
IS18b
km 5,950
2000 m
2000 m
E3a
IZ1a
2000 m
E3a
IZ1a
3,3 0,1
3,4 0,2
3,5 0,3
3,6 0,4
3,7 0,5
3,8 0,6

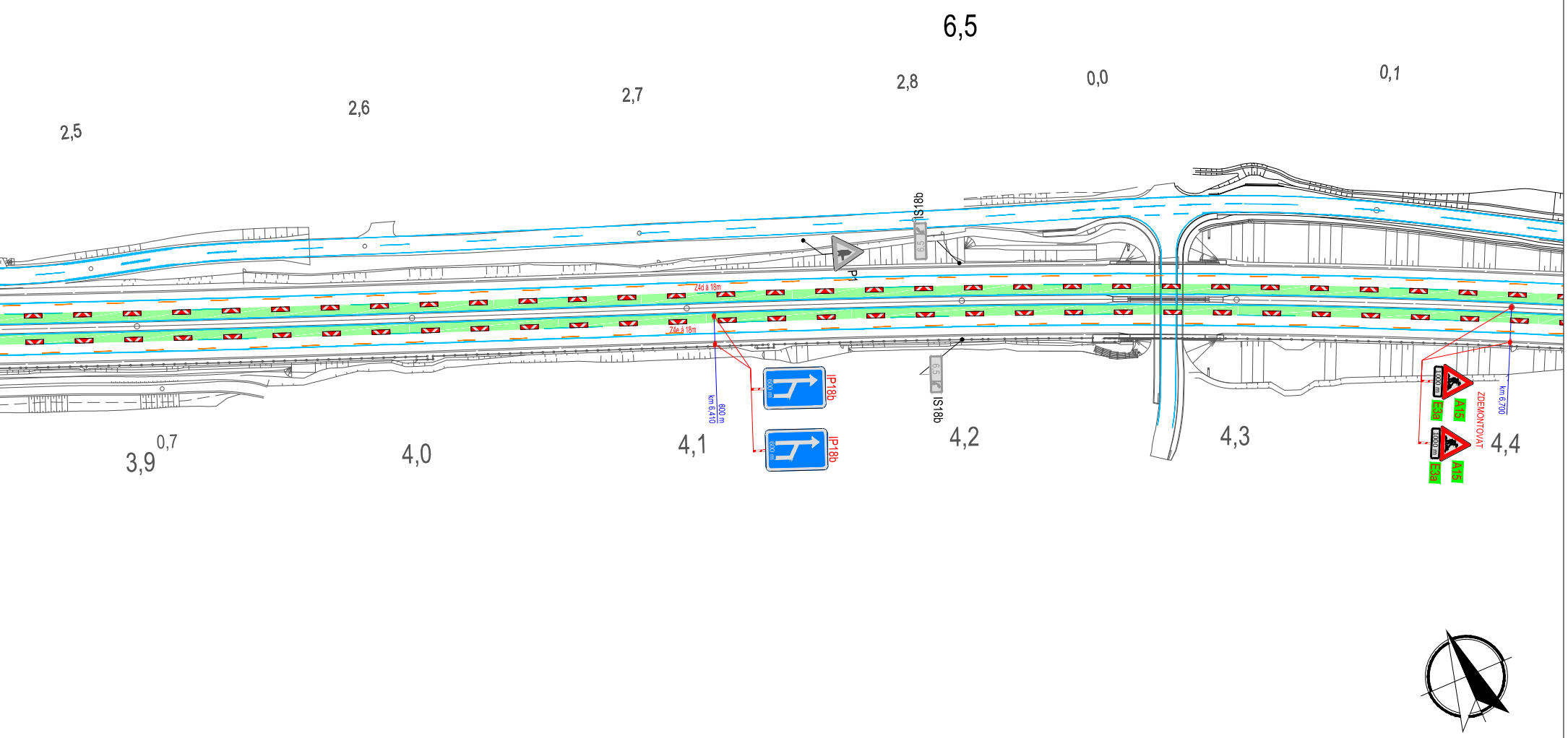
6,5
2,5
2,6
2,7
2,8
0,0
0,1
IS18b
6,5
P1
Z4d á 18m
Z4e á 18m
km 6,410
600 m
600 m
IP18b
600 m
IP18b
6,5
IS18b
1000 m
A15
E3a
1000 m
A15
E3a
ZDEMONTOVAT
km 6,700
3,9
0,7
4,0
4,1
4,2
4,3
4,4

D48

OBJEDNATEL

© ŘSD ČR

Ředitelství silnic a dálnic ČR
Na Pankráci 546/56
140 00 Praha 4

Stavbu zajišťuje správa Ostrava
Mojmírovců 5, 709 81 Ostrava

ZHOTOVITEL D48 MÚK Bělotín – Rybí, I. etapa, Společnost COLAS CZ – FIRESTA-Fišer

SPRÁVCE:

COLAS CZ a.s.

Ke Klíčovu 9, Praha 9, 190 00

SPOLEČNÍK 2:

FIRESTA-Fišer, rekonstrukce, stavby a.s.

Mlýnská 388/68, 602 00 Brno

AUTORIZACE:

SOUŘADNICOVÝ SYSTÉM : S-JTSK

SPOLEČNOST	GEFAB CS, spol. s r.o., Švédská 5, 620 00 Brno
VEDOUCÍ PROJEKTANT	Richard Peška
ZODPOVĚDNÝ PROJEKTANT	Richard Peška
VYPRACOVAL	Ing. Kateřina Císařová
KONTROLOVAL	Tomáš Janíček

GEFAB CS spol. s r.o.

NÁZEV AKCE

D48 MÚK BĚLOTÍN - RYBÍ
změna DIO v úseku B

NÁZEV OBJEKTU

Dopravně inženýrské opatření

DATUM	06/2024
FORMÁT	-
MĚŘÍTKO	1:1500
Č. ZAKÁZKY	082/2021
ÚČEL	RDS

PŘÍLOHA

SITUACE DIO

Č. SOUPRAVY

Č. PŘÍLOHY **2.2**

Řez v km 7,000

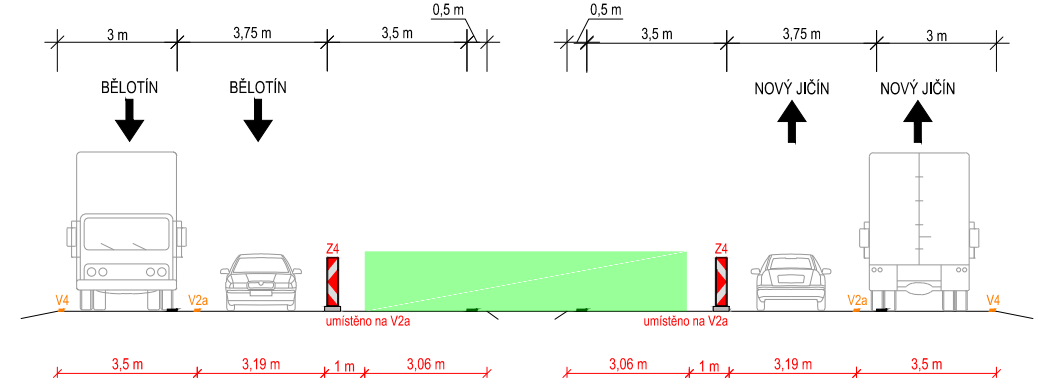
0,5 m
0,5 m
3 m
3,75 m
3,5 m
3,5 m
3,75 m
3 m
BĚLOTÍN
BĚLOTÍN
NOVÝ JIČÍN
NOVÝ JIČÍN
Z4
Z4
V4
V2a
V2a
V4
umístěno na V2a
umístěno na V2a
3,5 m
3,19 m
1 m
3,06 m
3,06 m
1 m
3,19 m
3,5 m

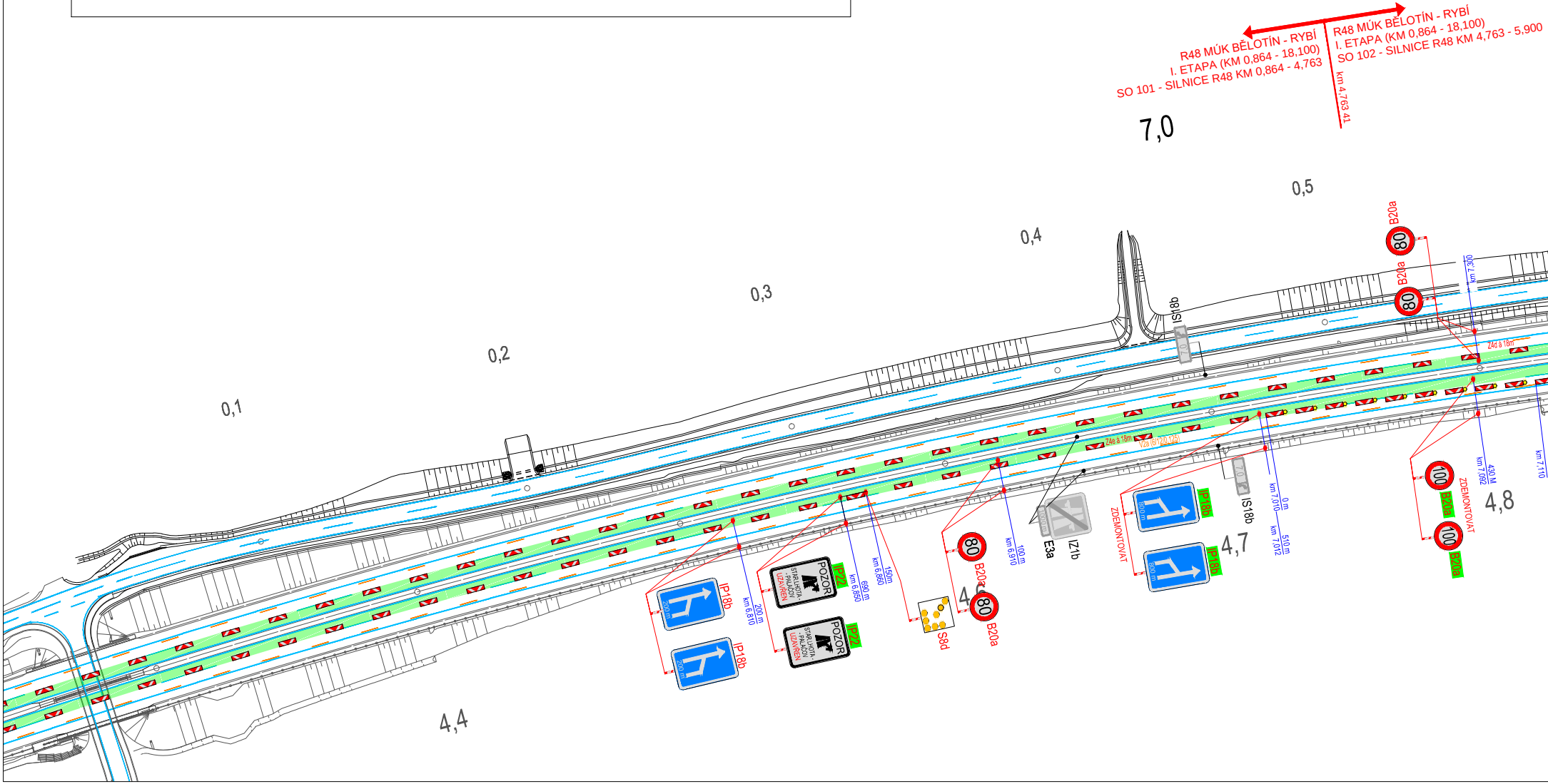
R48 MÚK BĚLOTÍN - RYBÍ
I. ETAPA (KM 0,864 - 18,100)
SO 101 - SILNICE R48 KM 0,864 - 4,763
R48 MÚK BĚLOTÍN - RYBÍ
I. ETAPA (KM 0,864 - 18,100)
SO 102 - SILNICE R48 KM 4,763 - 5,900
km 4,763 41
7,0
0,1
0,2
0,3
0,4
0,5
4,4
4,6
4,7
4,8
IS18b
IS18b
B20a
B20a
80
80
km 7,300
Z4d á 18m
Z4e á 18m
V2a (6/12/0,125)
IP18b
IP18b
200 m
200 m
km 6,810
200 m
POZOR
STAR.LHOTA - PALAČOV
UZAVŘEN
IP22
POZOR
STAR.LHOTA - PALAČOV
UZAVŘEN
IP22
km 6,850
690 m
km 6,860
150m
S8d
80
B20a
80
B20a
km 6,910
100 m
E3a
IZ1b
1000 m
ZDEMONTOVAT
IP18b
IP18b
800 m
800 m
km 7,010
0 m
km 7,012
510 m
100
B20a
100
B20a
ZDEMONTOVAT
km 7,092
430 M
km 7,110

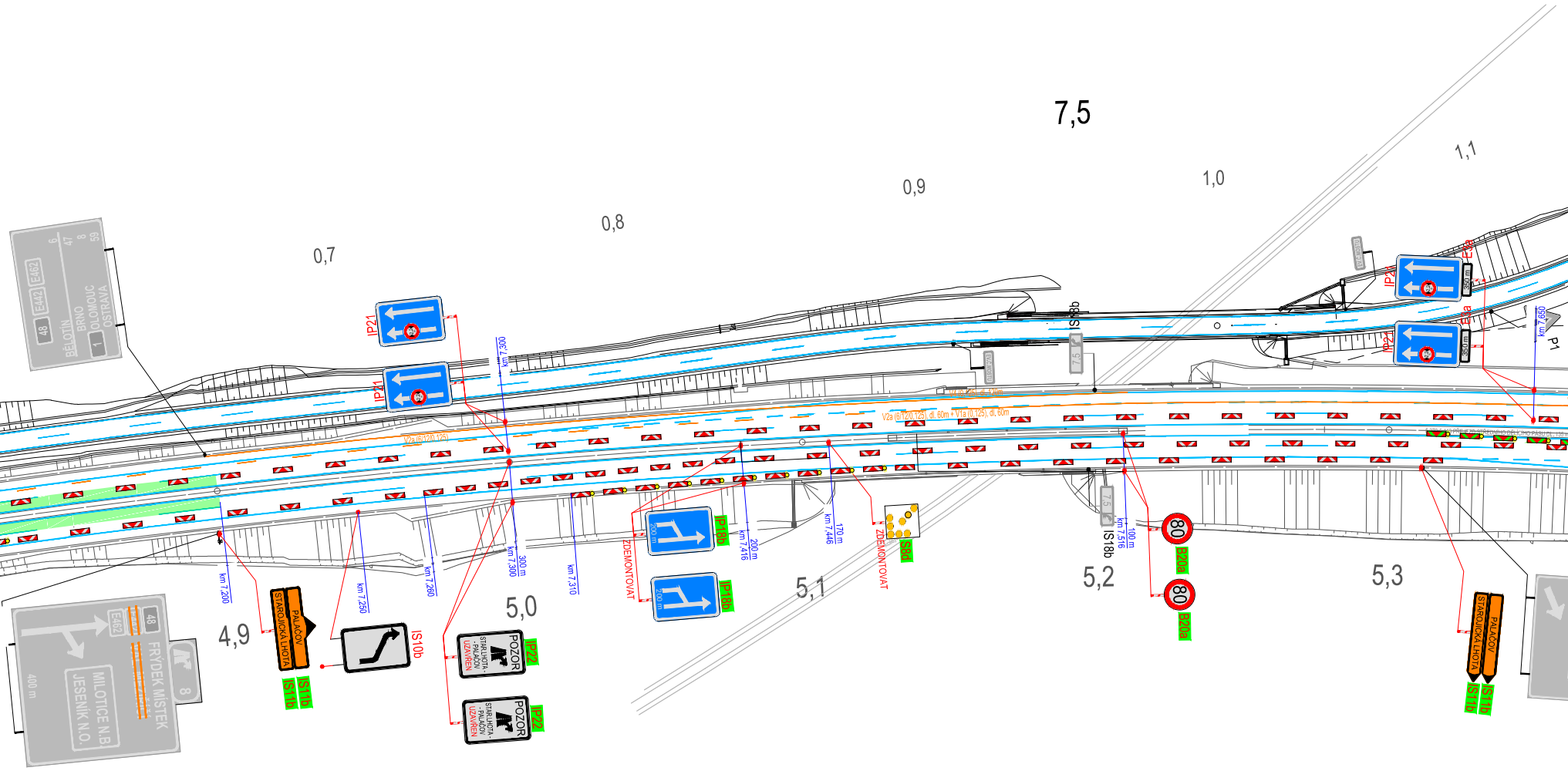

7,5
0,7
0,8
0,9
1,0
1,1
4,9
5,0
5,1
5,2
5,3
BĚLOTÍN 6
BRNO 47
OLOMOUC 8
OSTRAVA 59
48
E442
E462
1
IP21
IP21
IP21
IP21
IS18b
IS18b
7,5
EV.Č.MOSTU
km 7,300
km 7,200
km 7,250
km 7,260
km 7,300
300 m
km 7,310
km 7,416
200 m
km 7,446
170 m
km 7,516
100 m
km 7,650
350 m
P1
E3a
V2a (6/12/0,125)
V4 (0,125), dl. 120m
V2a (6/12/0,125), dl. 60m + V1a (0,125), dl. 60m
PŘEJEZD STŘEDNÍHO DĚLICÍHO PÁSU DL. 135 m
IP18b
IP18b
200 m
200 m
ZDEMONTOVAT
ZDEMONTOVAT
S8d
80
B20a
80
B20a
PALAČOV
STAROJICKÁ LHOTA
IS11b
IS11b
IS10b
POZOR
STAR.LHOTA - PALAČOV
UZAVŘEN
IP22
POZOR
STAR.LHOTA - PALAČOV
UZAVŘEN
IP22
48
E462
FRÝDEK MÍSTEK
MILOTICE N.B.
JESENÍK N.O.
8
400 m
PALAČOV
STAROJICKÁ LHOTA
IS11b
IS11b

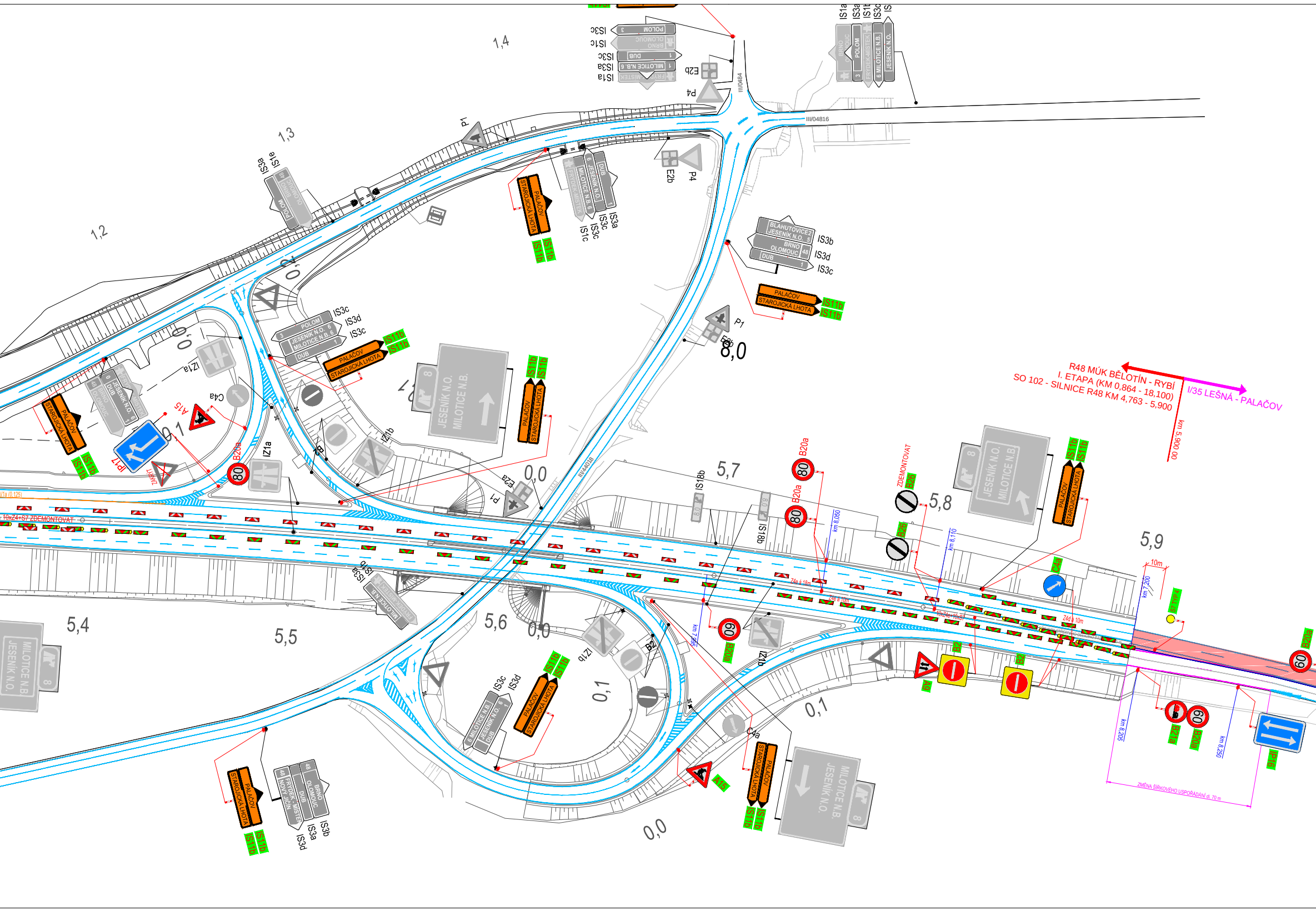
R48 MÚK BĚLOTÍN - RYBÍ
I. ETAPA (KM 0,864 - 18,100)
SO 102 - SILNICE R48 KM 4,763 - 5,900
I/35 LEŠNÁ - PALAČOV
km 5,900 00
1,2
1,3
1,4
5,4
5,5
5,6
5,7
5,8
5,9
8,0
0,0
0,1
0,2
III/0484
III/04816
III/44018
PALAČOV
STAROJICKÁ LHOTA
IS11b
JESENÍK N.O.
MILOTICE N.B.
BRNO
OLOMOUC
POLOM
DUB
FRÝDEK-MÍSTEK
BLAHUTOVICE
NOVÝ JIČÍN
IS1a
IS1c
IS3a
IS3b
IS3c
IS3d
IS18b
IZ1a
IZ1b
IZ2a
E2a
E2b
P1
P4
B2
B20a
B21a
B26
C4a
A15
IP16
IP17
ZDEMONTOVAT
10xZ4+S7 ZDEMONTOVAT
Z4d á 10m
Z4a á 18m
S7 TYP 4
80
60
km 7,965
km 8,050
km 8,110
km 7,200
km 8,205
km 8,250
10m
ZMĚNA ŠÍŘKOVÉHO USPOŘÁDÁNÍ dl. 70 m

LEGENDA:

▽ STÁVAJÍCÍ SDZ

▽ STÁVAJÍCÍ SDZ ZNEPLATNĚNO

▽ SDZ ODSTRANĚNO V RÁMCI STAVBY

🟥 PRACOVNÍ MÍSTO
(v rámci akce Lešná - Palačov)

STOP P6 NAVRŽENÉ PŘECHODNÉ SDZ

STOP P6 NAVRŽENÉ PŘECHODNÉ SDZ
(stanovené v rámci akce Lešná - Palačov)

— STÁVAJÍCÍ TRVALÉ VDZ (BÍLÁ)

🟩 PRACOVNÍ MÍSTO

— BETONOVÁ SVODIDLA - T3
(stanovené v rámci akce Lešná - Palačov)

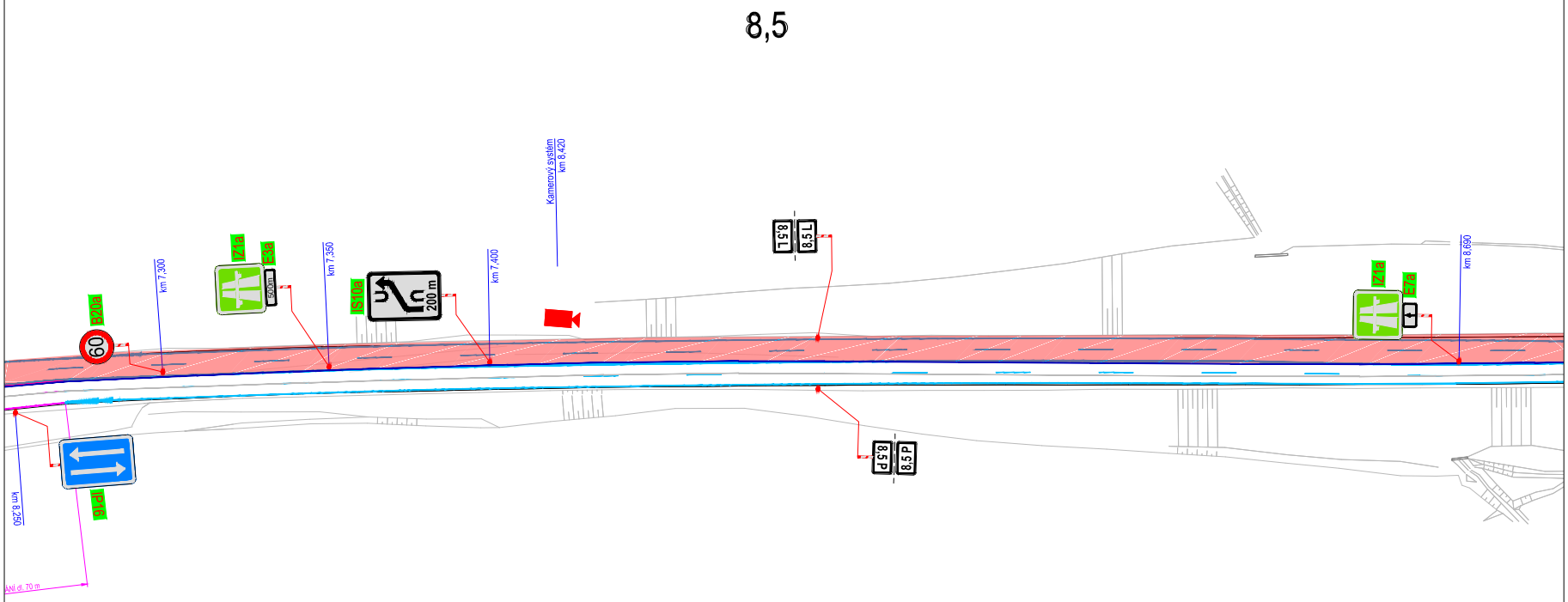
8,5
Kamerový systém
km 8,420
B20a
60
km 7,300
IZ1a
E3a
500m
km 7,350
IS10a
200 m
km 7,400
8,5L
8,5 L
IZ1a
E7a
km 8,690
km 8,250
IP16
ÁNÍ dl. 70 m
8,5P
8,5 P

D48

OBJEDNATEL © ŘSD ČR	Ředitelství silnic a dálnic ČR Na Pankráci 546/56 140 00 Praha 4 Stavbu zajišťuje správa Ostrava Mojmírovců 5, 709 81 Ostrava

ZHOTOVITEL	D48 MÚK Bělotín – Rybí, I. etapa, Společnost COLAS CZ – FIRESTA-Fišer
SPRÁVCE: COLAS	COLAS CZ a.s. Ke Klíčovu 9, Praha 9, 190 00

SPOLEČNÍK 2: firesta	FIRESTA-Fišer, rekonstrukce, stavby a.s. Mlýnská 388/68, 602 00 Brno

AUTORIZACE:

SOUŘADNICOVÝ SYSTÉM : S-JTSK

SPOLEČNOST	GEFAB CS, spol. s r.o., Švédská 5, 620 00 Brno	GEFAB GEFAB CS spol. s r.o.
VEDOUCÍ PROJEKTANT	Richard Peška	
ZODPOVĚDNÝ PROJEKTANT	Richard Peška	
VYPRACOVAL	Ing. Kateřina Císařová	
KONTROLOVAL	Tomáš Janíček	

NÁZEV AKCE

D48 MÚK BĚLOTÍN - RYBÍ
změna DIO v úseku B

NÁZEV OBJEKTU

Dopravně inženýrské opatření

DATUM	06/2024
FORMÁT	-
MĚŘÍTKO	1:1500
Č. ZAKÁZKY	082/2021
ÚČEL	RDS

PŘÍLOHA

SITUACE DIO

Č. SOUPRAVY	Č. PŘÍLOHY
	2.3